

RÉPUBLIQUE FRANCAISE
DÉPARTEMENT DU JURA
COMMUNE DE RAHON

EXTRAIT DU REGISTRE
DES DÉLIBÉRATIONS
DU CONSEIL MUNICIPAL

SEANCE DU 19 DECEMBRE 2022

Nombre de membres en exercice : 14
présents : 13
votants : 13
absents : 1

Date de convocation : 12 décembre 2022

Publication sur www.rahon.fr

L'an deux mille vingt-deux, le 19 décembre 2022 à 20 h 00, le Conseil Municipal de cette commune, régulièrement convoqué, s'est réuni au nombre prescrit par la loi, dans la salle BELIN de la Mairie sous la présidence de M. PUSSET Bernard.

Membres présents : Mmes et MM. BONGAIN Cédric, BOURGES Jean-Marc, CAMUZET Frédéric, CECINAS Quentin, GINDRE Dorine, GROJEAN Olivier, LAIBE Martine, LAVRUT Madeline, LOLLIOT Jean-Pierre, MERCET Daniel, PATENAT Pascal, PUSSET Bernard, RACLOT Virginie.

Secrétaires de séance : MM. CECINAS Quentin et LOLLIOT Jean-Pierre.

DELIBERATION N° 2022121901

Objet : Ajout d'un point à l'ordre du jour

Monsieur Le Maire ouvre la séance et propose au Conseil Municipal d'adjoindre le point suivant à l'ordre du jour :

- Droit de préemption.

Le Conseil Municipal, après en avoir délibéré, à l'unanimité des membres présents,

- **APPROUVE** cet ajout à l'ordre du jour.

- **DECIDE** qu'il sera délibéré juste avant les questions diverses.

Les secrétaires de séance

Le Maire,
Bernard PUSSET



Certifié exécutoire compte tenu de

Envoyé en préfecture le 09/01/2023

Reçu en préfecture le 09/01/2023

Publié le 09/01/2023

ID : 039-213904485-20221219-20221219_1-DE



RÉPUBLIQUE FRANCAISE
DÉPARTEMENT DU JURA
COMMUNE DE RAHON

EXTRAIT DU REGISTRE
DES DÉLIBÉRATIONS
DU CONSEIL MUNICIPAL
SEANCE DU 19 DECEMBRE 2022

Nombre de membres en exercice : 14
présents : 13
votants : 13
absents : 1

Date de convocation : 12 décembre 2022

Publication sur www.rahon.fr

L'an deux mille vingt-deux, le 19 décembre 2022 à 20 h 00, le Conseil Municipal de cette commune, régulièrement convoqué, s'est réuni au nombre prescrit par la loi, dans la salle BELIN de la Mairie sous la présidence de M. PUSSET Bernard.

Membres présents : Mmes et MM. BONGAIN Cédric, BOURGES Jean-Marc, CAMUZET Frédéric, CECINAS Quentin, GINDRE Dorine, GROJEAN Olivier, LAIBE Martine, LAVRUT Madeline, LOLLIOT Jean-Pierre, MERCET Daniel, PATENAT Pascal, PUSSET Bernard, RACLOT Virginie.

Secrétaires de séance : MM. CECINAS Quentin et LOLLIOT Jean-Pierre.

DELIBERATION N° 2022121902

Objet : Approbation du procès-verbal du conseil municipal du 21 novembre 2022

Monsieur le Maire invite l'assemblée à approuver le procès-verbal du conseil municipal du 21 novembre 2022.

Le Conseil Municipal, après en avoir délibéré, à l'unanimité des membres présents, APPROUVE le procès-verbal du conseil municipal du 21 novembre 2022.

Les secrétaires de séance



Le Maire,
Bernard PUSSET



Certifié exécutoire compte tenu de

Envoyé en préfecture le 09/01/2023

Reçu en préfecture le 09/01/2023

Publié le 09/01/2023

ID : 039-213904485-20221219-20221219_2-DE



Rahon

eau potable

**Rapport annuel
sur le Prix et la Qualité du Service
public de l'eau potable**

Exercice 2021

Rapport relatif au prix et à la qualité du service public de l'eau potable pour l'exercice
présenté conformément à l'article L22245 du code général des collectivités territoriales et au décret du 2 mai 2007

Les informations sur fond bleu sont obligatoires au titre du décret.

Tout renseignement concernant la réglementation en vigueur et la définition et le calcul des différents indicateurs
peut être obtenu sur le site www.services.eaufrance.fr , rubrique « l'Observatoire »

Si les informations pré-remplies ne sont pas correctes, veuillez contacter votre DDT

Table des matières

1.	Caractérisation technique du service	4
1.1.	Présentation du territoire desservi.....	4
1.2.	Mode de gestion du service	4
1.3.	Estimation de la population desservie (D101.1).....	5
1.4.	Nombre d'abonnés	5
1.5.	Eaux brutes	6
1.5.1.	Prélèvement sur les ressources en eau	6
1.5.2.	Achats d'eaux brutes	7
1.6.	Eaux traitées.....	8
1.6.1.	Bilan des volumes mis en œuvre dans le cycle de l'eau potable en 2021.....	8
1.6.2.	Production	8
1.6.3.	Achats d'eaux traitées	9
1.6.4.	Volumes vendus au cours de l'exercice	9
1.6.5.	Autres volumes.....	10
1.6.6.	Volume consommé autorisé	10
1.7.	Linéaire de réseaux de desserte (hors branchements).....	10
2.	Tarification de l'eau et recettes du service	11
2.1.	Modalités de tarification	11
2.2.	Facture d'eau type (D102.0)	11
2.3.	Recettes.....	13
3.	Indicateurs de performance	14
3.1.	Qualité de l'eau (P101.1 et P102.1).....	14
3.2.	Indice de connaissance et de gestion patrimoniale des réseaux (P103.2B)	14
3.3.	Indicateurs de performance du réseau.....	16
3.3.1.	Rendement du réseau de distribution (P104.3)	16
3.3.2.	Indice linéaire des volumes non comptés (P105.3).....	17
3.3.3.	Indice linéaire de pertes en réseau (P106.3).....	17
3.3.4.	Taux moyen de renouvellement des réseaux d'eau potable (P107.2)	18
3.4.	Indice d'avancement de protection des ressources en eau (P108.3)	18
3.5.	Taux d'occurrence des interruptions de service non-programmées (P151.1) Erreur ! Signet non défini.	
3.6.	Délai maximal d'ouverture des branchements(D151.0 et P152.1)... Erreur ! Signet non défini.	
3.7.	Durée d'extinction de la dette de la collectivité (P153.2)	Erreur ! Signet non défini.
3.8.	Taux d'impayés sur les factures de l'année précédente (P154.0)	Erreur ! Signet non défini.
3.9.	Taux de réclamations (P155.1)	Erreur ! Signet non défini.
4.	Financement des investissements.....	20
4.1.	Branchements en plomb.....	20
4.2.	Montants financiers.....	20
4.3.	État de la dette du service	20
4.4.	Amortissements	20
4.5.	Présentation des projets à l'étude en vue d'améliorer la qualité du service à l'utilisateur et les performances environnementales du service	21
4.6.	Présentation des programmes pluriannuels de travaux adoptés par l'assemblée délibérante au cours du dernier exercice	21
5.	Actions de solidarité et de coopération décentralisée dans le domaine de l'eau.....	22
5.1.	Abandons de créance ou versements à un fonds de solidarité (P109.0)	22
5.2.	Opérations de coopération décentralisée (cf. L 1115-1-1 du CGCT)	22
6.	Tableau récapitulatif des indicateurs	23

1. Caractérisation technique du service

1.1. Présentation du territoire desservi



Le service est géré au niveau communal
 intercommunal

- Nom de la collectivité : Rahon
- Nom de l'entité de gestion : eau potable
- Caractéristiques (commune, EPCI et type, etc.) : Commune
- Compétences liées au service :

	Oui	Non
Production	<input checked="" type="checkbox"/>	<input type="checkbox"/>
Protection de l'ouvrage de prélèvement ⁽¹⁾	<input type="checkbox"/>	<input type="checkbox"/>
Traitement ⁽¹⁾	<input type="checkbox"/>	<input type="checkbox"/>
Transfert	<input checked="" type="checkbox"/>	<input type="checkbox"/>
Stockage ⁽¹⁾	<input type="checkbox"/>	<input type="checkbox"/>
Distribution	<input checked="" type="checkbox"/>	<input type="checkbox"/>

(1) A compléter

- Territoire desservi (communes adhérentes au service, secteurs et hameaux desservis, etc.) : Rahon
- Existence d'une CCSPL Oui Non
- Existence d'un schéma de distribution Oui, date d'approbation* : Non
au sens de l'article L2224-7-1 du CGCT
- Existence d'un règlement de service Oui, date d'approbation* : Non
- Existence d'un schéma directeur Oui, date d'approbation* : Non

1.2. Mode de gestion du service



Le service est exploité en Régie par Régie à autonomie financière

* Approbation en assemblée délibérante

1.3. Estimation de la population desservie (D101.1)



Est ici considérée comme un habitant desservi toute personne – y compris les résidents saisonniers – domiciliée dans une zone où il existe à proximité une antenne du réseau public d'eau potable sur laquelle elle est ou peut être raccordée.

Le service public d'eau potable dessert 508 habitants au 31/12/2021 (508 au 31/12/2020).

1.4. Nombre d'abonnés



Les abonnés domestiques et assimilés sont ceux redevables à l'agence de l'eau au titre de la pollution de l'eau d'origine domestique en application de l'article L213-10-3 du Code de l'environnement.

Le service public d'eau potable dessert 263 abonnés au 31/12/2021 (274 au 31/12/2020).

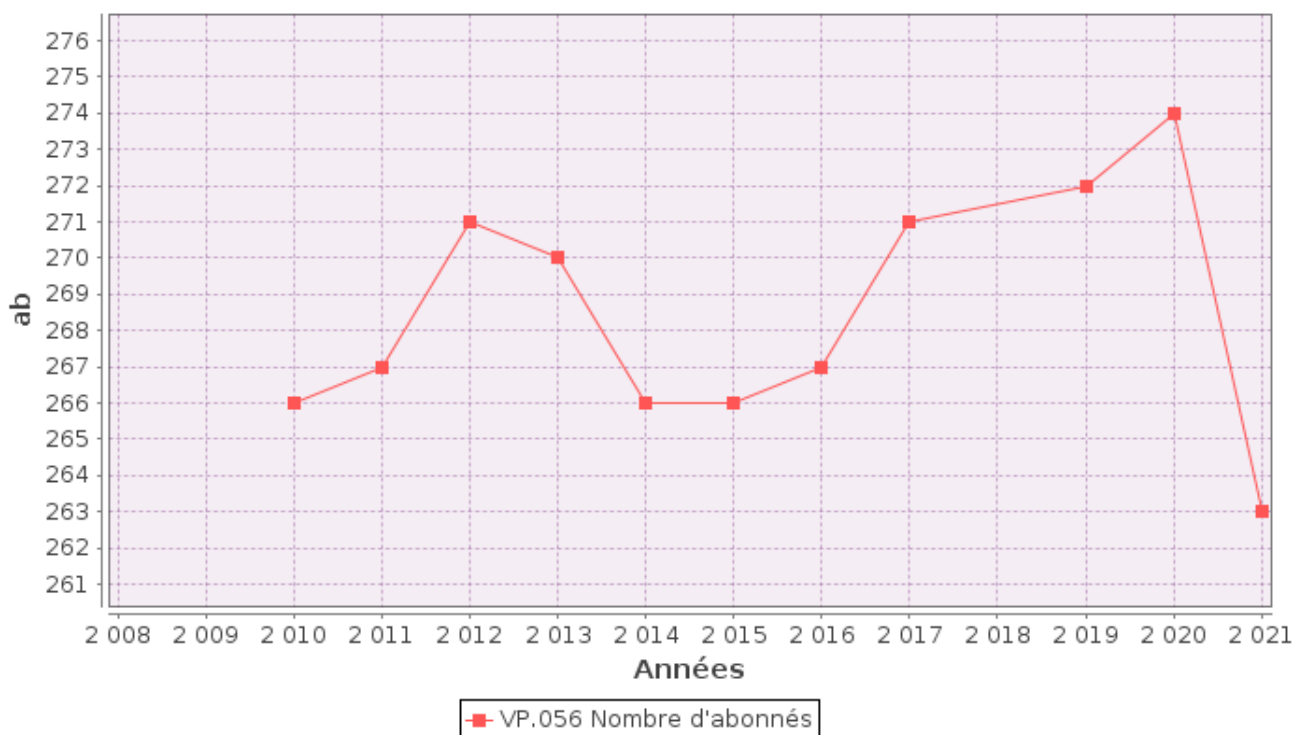
La répartition des abonnés par commune est la suivante :

Commune	Nombre total d'abonnés 31/12/2020	Nombre d'abonnés domestiques au 31/12/2021	Nombre d'abonnés Non domestiques au 31/12/2021	Nombre total d'abonnés au 31/12/2021	Variation en %
Rahon					
Total	274			263	-4%

La densité linéaire d'abonnés (nombre d'abonnés par km de réseau hors branchement) est de 27,98 abonnés/km au 31/12/2021 (29,15 abonnés/km au 31/12/2020).

Le nombre d'habitants par abonné (population desservie rapportée au nombre d'abonnés) est de 1,93 habitants/abonné au 31/12/2021 (1,85 habitants/abonné au 31/12/2020).

La consommation moyenne par abonné (consommation moyenne annuelle domestique + non domestique rapportée au nombre d'abonnés) est de 130,55 m³/abonné au 31/12/2021. (93,94 m³/abonné au 31/12/2020).



1.5. Eaux brutes

1.5.1. Prélèvement sur les ressources en eau

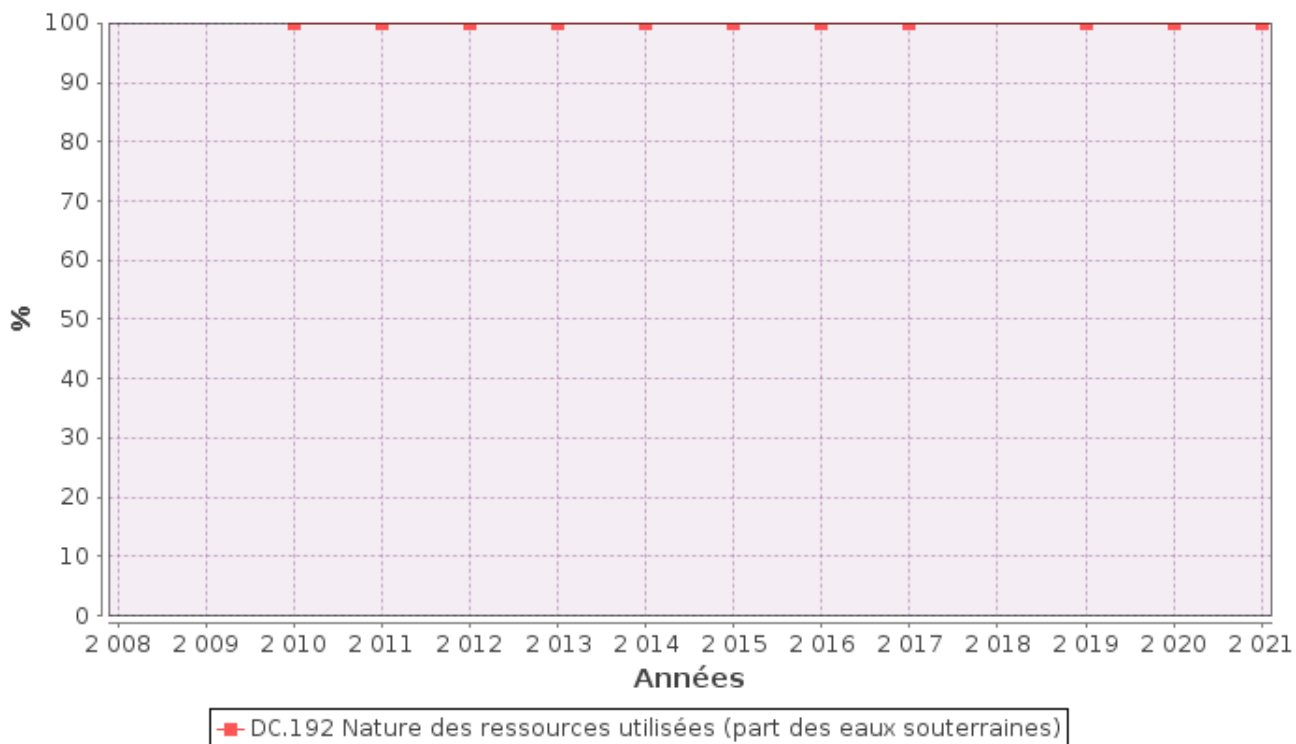


Le service public d'eau potable prélève 51 868 m³ pour l'exercice 2021 (44 417 pour l'exercice 2020).

Ressource et implantation	Nature de la ressource	Débits nominaux (1)	Volume prélevé durant l'exercice 2020 en m ³	Volume prélevé durant l'exercice 2021 en m ³	Variation en %
Rahon - bief louvot			44 417	51 868	16,8%
Total			44 417	51 868	16,8%

(1) débits et durée de prélèvement autorisés par l'arrêté de DUP (préciser les unités). Si la ressource ne nécessite pas de traitement, le volume prélevé peut être égal au volume produit)

Pourcentage des eaux souterraines dans le volume prélevé : 100%.



1.5.2. Achats d'eaux brutes



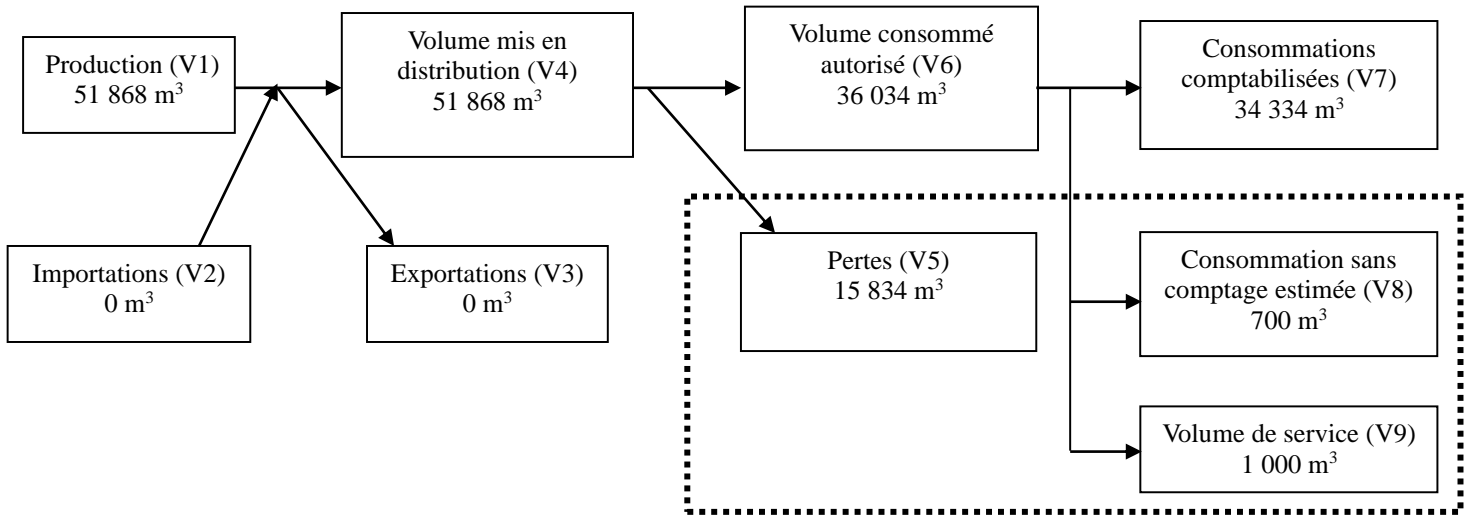
Si le service achète des eaux brutes qu'il traite lui-même :

Fournisseur	Volume acheté durant l'exercice 2020 en m ³	Volume acheté durant l'exercice 2021 en m ³	Observations
Total			



1.6. Eaux traitées

1.6.1. Bilan des volumes mis en œuvre dans le cycle de l'eau potable en 2021



1.6.2. Production

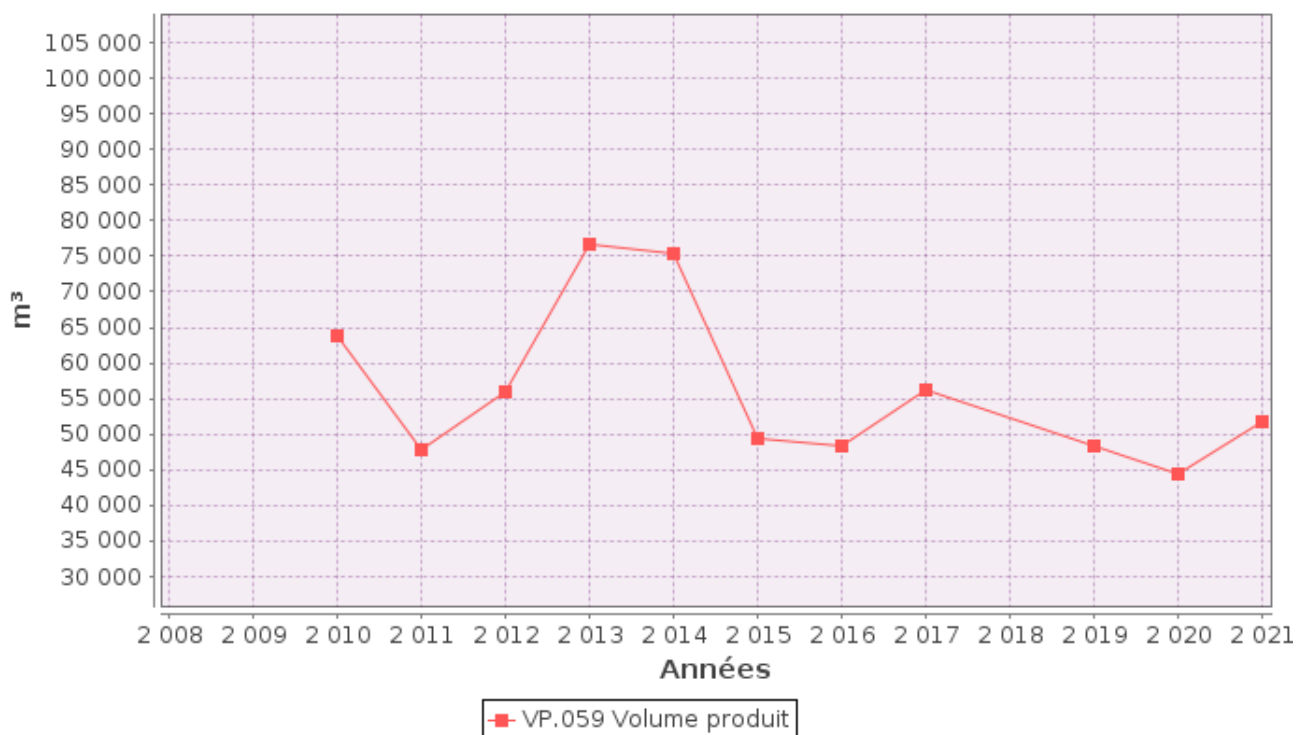


Le service a _____ stations de traitement.

Nom de la station de traitement	Type de traitement (cf. annexe)

Le volume produit total peut différer du volume prélevé (usines de traitement générant des pertes par exemple).

Ressource	Volume produit durant l'exercice 2020 en m ³	Volume produit durant l'exercice 2021 en m ³	Variation des volumes produits en %	Indice de protection de la ressource exercice 2021
Rahon - bief louvot	44 417	51 868	16,8%	80
Total du volume produit (V1)	44 417	51 868	16,8%	80



1.6.3. Achats d'eaux traitées



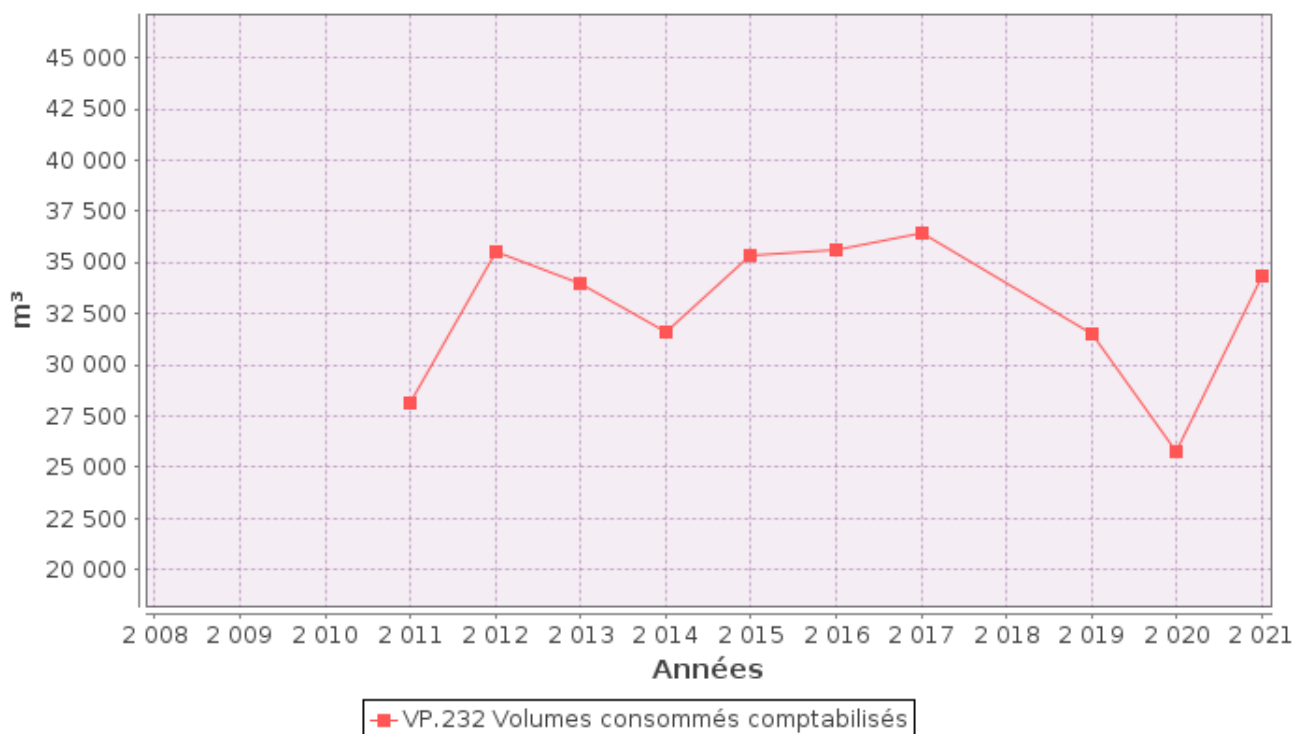
Fournisseur	Volume acheté durant l'exercice 2020 en m³	Volume acheté durant l'exercice 2021 en m³	Variation des volumes achetés en %	Indice de protection de la ressource exercice 2021
Total d'eaux traitées achetées (V2)	0	0	___%	0

1.6.4. Volumes vendus au cours de l'exercice



Acheteurs	Volumes vendus durant l'exercice 2020 en m³	Volumes vendus durant l'exercice 2021 en m³	Variation en %
Abonnés domestiques ⁽¹⁾	25 739	34 334	33,4%
Abonnés non domestiques	0	0	___%
Total vendu aux abonnés (V7)	25 739	34 334	33,4%
Service de ⁽²⁾			
Service de ⁽²⁾			
Total vendu à d'autres services (V3)	0	0	___%

- (1) Les abonnés domestiques et assimilés sont ceux redevables à l'Agence de l'eau au titre de la pollution de l'eau d'origine domestique en application de l'article L213-10-3 du Code de l'environnement.
 (2) Dans le cas où la collectivité vend de l'eau traitée à d'autres services d'eau potable.



1.6.5. Autres volumes



	Exercice 2020 en m3/an	Exercice 2021 en m3/an	Variation en %
Volume consommation sans comptage (V8)	700	700	0%
Volume de service (V9)	800	1 000	25%

1.6.6. Volume consommé autorisé



	Exercice 2020 en m3/an	Exercice 2021 en m3/an	Variation en %
Volume consommé autorisé (V6)	27 239	36 034	32,3%

1.7. Linéaire de réseaux de desserte (hors branchements)



Le linéaire du réseau de canalisations du service public d'eau potable est de 9,4 kilomètres au 31/12/2021 (9,4 au 31/12/2020).

2. Tarification de l'eau et recettes du service

2.1. Modalités de tarification



La facture d'eau comporte obligatoirement une part proportionnelle à la consommation de l'abonné, et peut également inclure une part indépendante de la consommation, dite part fixe (abonnement, location compteur, etc.).

Les tarifs applicables aux 01/01/2021 et 01/01/2022 sont les suivants :

Frais d'accès au service :	_____ € au 01/01/2021
	_____ € au 01/01/2022

Tarifs		Au 01/01/2021	Au 01/01/2022
Part de la collectivité			
Part fixe (€ HT/an)			
	Abonnement DN 15mm y compris location du compteur	50 €	50 €
	Abonnement ⁽¹⁾ DN _____		
Part proportionnelle (€ HT/m ³)			
	Prix au m ³	0,75 €/m ³	0,75 €/m ³
Autre : _____		€	€
Taxes et redevances			
Taxes			
	Taux de TVA ⁽²⁾	0 %	5,5 %
Redevances			
	Prélèvement sur la ressource en eau (Agence de l'eau)	0 €/m ³	_____ €/m ³
	Pollution domestique (Agence de l'Eau)	0,28 €/m ³	0,28 €/m ³
	VNF Prélèvement	0 €/m ³	_____ €/m ³
	Autre : _____	0 €/m ³	_____ €/m ³

⁽¹⁾ Rajouter autant de lignes que d'abonnements

⁽²⁾ L'assujettissement à la TVA est volontaire pour les communes et EPCI de moins de 3000 habitants, et obligatoire pour les communes et EPCI de plus de 3000 habitants et en cas de délégation de service public.

Les délibérations fixant les différents tarifs et prestations aux abonnés pour l'exercice sont les suivantes :

- Délibération du ___/___/___ effective à compter du ___/___/___ fixant les tarifs du service d'eau potable
- Délibération du ___/___/___ effective à compter du ___/___/___ fixant les frais d'accès au service
- Délibération du ___/___/___ effective à compter du ___/___/___ fixant ...
- Délibération du ___/___/___ effective à compter du ___/___/___ fixant ...

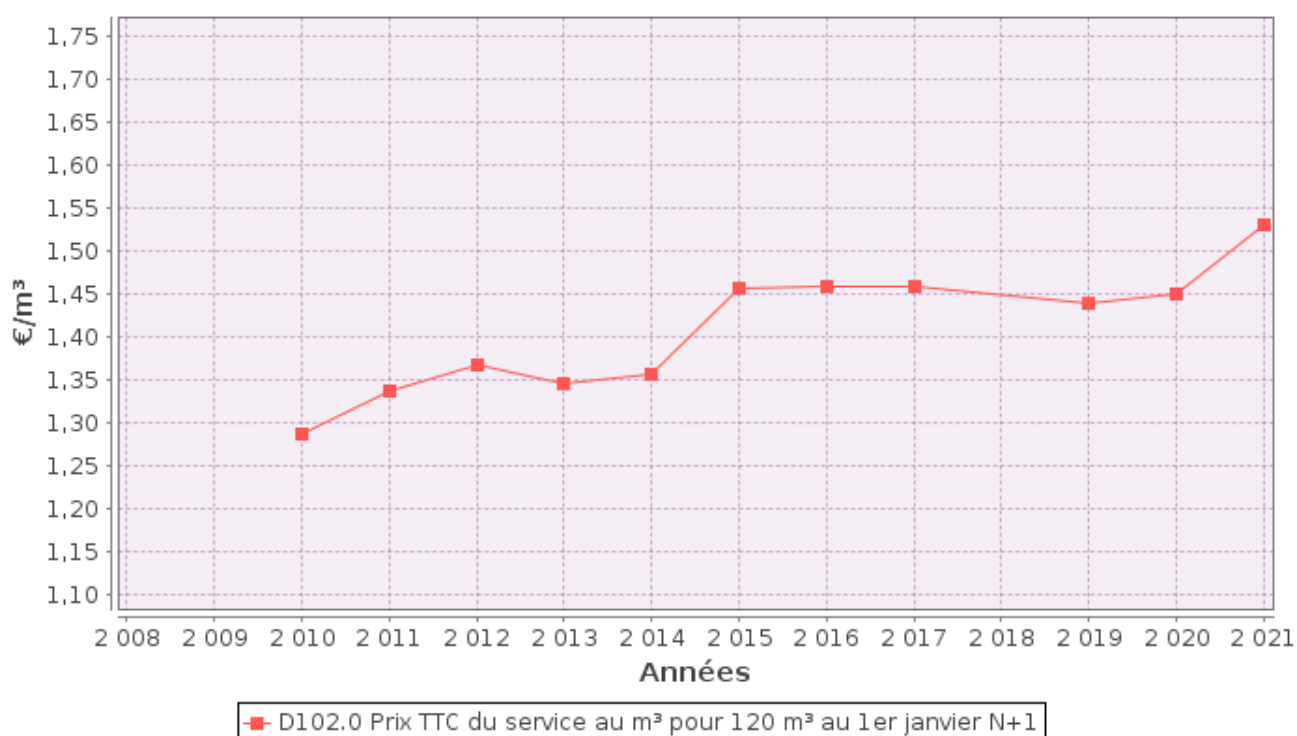
2.2. Facture d'eau type (D102.0)



Les tarifs applicables au 01/01/2021 et au 01/01/2022 pour une consommation d'un ménage de référence selon

l'INSEE (120 m³/an) sont :

Facture type	Au 01/01/2021 en €	Au 01/01/2022 en €	Variation en %
Part de la collectivité			
Part fixe annuelle	50,00	50,00	0%
Part proportionnelle	90,00	90,00	0%
Montant HT de la facture de 120 m ³ revenant à la collectivité	140,00	140,00	0%
Part du délégataire (en cas de délégation de service public)			
Part fixe annuelle	—	—	—%
Part proportionnelle	—	—	—%
Montant HT de la facture de 120 m ³ revenant au délégataire	—	—	—%
Taxes et redevances			
Redevance pour prélèvement sur la ressource en eau (Agence de l'Eau)	0,00	—	—%
Redevance de pollution domestique (Agence de l'Eau)	33,60	33,60	0%
VNF Prélèvement :	0,00	—	—%
Autre :	0,00	—	—%
TVA	—	9,55	—%
Montant des taxes et redevances pour 120 m ³	33,60	43,15	28,4%
Total	173,60	183,15	5,5%
Prix TTC au m³	1,45	1,53	5,5%



ATTENTION : l'indicateur prix prend en compte l'ensemble de la compétence de la production à la distribution.

Dans le cas d'un EPCI, le tarif pour chaque commune est :

Commune	Prix au 01/01/2021 en €/m ³	Prix au 01/01/2022 en €/m ³
Rahon		

Les volumes consommés sont relevés avec une fréquence :

- annuelle
- semestrielle
- trimestrielle
- quadrimestrielle

La facturation est effectuée avec une fréquence :

- annuelle
- semestrielle
- trimestrielle
- quadrimestrielle

Les volumes facturés au titre de l'année 2021 sont de _____ m³/an (_____ m³/an en 2020).

Pour chaque élément du prix ayant évolué depuis l'exercice précédent, les éléments explicatifs (financement de travaux, remboursement de dettes, augmentation du coût des fournitures, etc.) sont les suivants :

2.3. Recettes



Recettes de la collectivité :

Type de recette	Exercice 2020 en €	Exercice 2021 en €	Variation en %
Recettes vente d'eau aux usagers			
<i>dont abonnements</i>			
Recette de vente d'eau en gros			
Recette d'exportation d'eau brute			
Régularisations des ventes d'eau (+/-)			
Total recettes de vente d'eau			
Recettes liées aux travaux			
Contribution exceptionnelle du budget général			
Autres recettes (préciser)			
Total autres recettes			
Total des recettes			

Recettes globales : Total des recettes de vente d'eau au 31/12/2021 : _____ € (55 411 € au 31/12/2020).

3. Indicateurs de performance

3.1. Qualité de l'eau (P101.1 et P102.1)



Les valeurs suivantes sont fournies au service par l'Agence régionale de la santé (ARS), et concernent les prélèvements réalisés par elle dans le cadre du contrôle sanitaire défini par le Code de la santé publique (ou ceux réalisés par le service dans le cadre de sa surveillance lorsque celle-ci se substitue au contrôle en question).

Analyses	Nombre de prélèvements réalisés exercice 2020	Nombre de prélèvements non-conformes exercice 2020	Nombre de prélèvements réalisés exercice 2021	Nombre de prélèvements non-conformes exercice 2021
Microbiologie	11	2	8	0
Paramètres physico-chimiques	11	2	9	0

Le taux de conformité est calculé selon la formule suivante :

$$\text{taux de conformité} = \frac{\text{nombre de prélèvements réalisés} - \text{nombre de prélèvements non conformes}}{\text{nombre de prélèvements réalisés}} * 100$$

Cet indicateur est demandé si le service dessert plus de 5000 habitants ou produit plus de 1000 m³/jour.

Analyses	Taux de conformité exercice 2020	Taux de conformité exercice 2021
Microbiologie (P101.1)	81,8%	100%
Paramètres physico-chimiques (P102.1)	81,8%	100%

3.2. Indice de connaissance et de gestion patrimoniale des réseaux (P103.2B)



L'indice de connaissance et de gestion patrimoniale des réseaux d'eau potable a évolué en 2013 (indice modifié par arrêté du 2 décembre 2013). De nouvelles modalités de calcul ayant été définies, les valeurs d'indice affichées à partir de l'exercice 2013 ne doivent pas être comparées à celles des exercices précédents.

L'obtention de 40 points pour les parties A et B ci-dessous est nécessaire pour considérer que le service dispose du descriptif détaillé des ouvrages de distribution d'eau potable mentionné à l'article D 2224-5-1 du code général des collectivités territoriales.

La valeur de cet indice varie entre 0 et 120 (ou 0 et 110 pour les services n'ayant pas la mission de collecte).

La valeur de l'indice est obtenue en faisant la somme des points indiqués dans les parties A, B et C décrites ci-dessous et avec les conditions suivantes :

· Les 30 points d'inventaire des réseaux (partie B) ne sont comptabilisés que si les 15 points des plans de réseaux (partie A) sont acquis.

· Les 75 points des autres éléments de connaissance et de gestion des réseaux (partie C) ne sont comptabilisés que si au moins 40 des 45 points de l'ensemble plans des réseaux et inventaire des réseaux (parties A + B) sont acquis.

	nombre de points	Valeur	points potentiels
PARTIE A : PLAN DES RESEAUX (15 points)			
VP.236 - Existence d'un plan des réseaux mentionnant la localisation des ouvrages principaux (ouvrage de captage, station de traitement, station de pompage, réservoir) et des dispositifs de mesures	oui : 10 points non : 0 point	Oui	10
VP.237 - Existence et mise en œuvre d'une procédure de mise à jour, au moins chaque année, du plan des réseaux pour les extensions, réhabilitations et renouvellements de réseaux (en l'absence de travaux, la mise à jour est considérée comme effectuée)	oui : 5 points non : 0 point	Oui	5
PARTIE B : INVENTAIRE DES RESEAUX (30 points qui ne sont décomptés que si la totalité des points a été obtenue pour la partie A)			
VP.238 - Existence d'un inventaire des réseaux avec mention, pour tous les tronçons représentés sur le plan, du linéaire, de la catégorie de l'ouvrage et de la précision des informations cartographiques	0 à 15 points sous conditions ⁽¹⁾	Oui	15
VP.240 - Intégration, dans la procédure de mise à jour des plans, des informations de l'inventaire des réseaux (pour chaque tronçon : linéaire, diamètre, matériau, date ou période de pose, catégorie d'ouvrage, précision cartographique)		Oui	
VP.239 - Pourcentage du linéaire de réseau pour lequel l'inventaire des réseaux mentionne les matériaux et diamètres		100%	
VP.241 - Pourcentage du linéaire de réseau pour lequel l'inventaire des réseaux mentionne la date ou la période de pose	0 à 15 points sous conditions ⁽²⁾	75%	12
PARTIE C : AUTRES ELEMENTS DE CONNAISSANCE ET DE GESTION DES RESEAUX (75 points qui ne sont décomptés que si 40 points au moins ont été obtenus en partie A et B)			
VP.242 - Localisation des ouvrages annexes (vannes de sectionnement, ventouses, purges, PI,...) et des servitudes de réseaux sur le plan des réseaux	oui : 10 points non : 0 point	Oui	10
VP.243 - Inventaire mis à jour, au moins chaque année, des pompes et équipements électromécaniques existants sur les ouvrages de stockage et de distribution (en l'absence de modifications, la mise à jour est considérée comme effectuée)	oui : 10 points non : 0 point	Oui	10
VP.244 - Localisation des branchements sur le plan des réseaux ⁽³⁾	oui : 10 points non : 0 point	Oui	10
VP.245 - Pour chaque branchement, caractéristiques du ou des compteurs d'eau incluant la référence du carnet métrologique et la date de pose du compteur ⁽³⁾	oui : 10 points non : 0 point	Non	0
VP.246 - Identification des secteurs de recherches de pertes d'eau par les réseaux, date et nature des réparations effectuées	oui : 10 points non : 0 point	Oui	10
VP.247 - Localisation à jour des autres interventions sur le réseau (réparations, purges, travaux de renouvellement, etc.)	oui : 10 points non : 0 point	Oui	10
VP.248 - Existence et mise en œuvre d'un programme pluriannuel de renouvellement des canalisations (programme détaillé assorti d'un estimatif portant sur au moins 3 ans)	oui : 10 points non : 0 point	Oui	10
VP.249 - Existence et mise en œuvre d'une modélisation des réseaux sur au moins la moitié du linéaire de réseaux	oui : 5 points non : 0 point	Non	0
TOTAL (indicateur P103.2B)	120	-	102

(1) l'existence de l'inventaire et d'une procédure de mise à jour ainsi qu'une connaissance minimum de 50 % des matériaux et diamètres sont requis pour obtenir les 10 premiers points. Si la connaissance des matériaux et diamètres atteint 60, 70, 80, 90 ou 95%, les points supplémentaires sont respectivement de 1, 2, 3, 4 et 5

(2) l'existence de l'inventaire ainsi qu'une connaissance minimum de 50 % des périodes de pose sont requis pour obtenir les 10 premiers points. Si la connaissance des périodes de pose atteint 60, 70, 80, 90 ou 95%, les points supplémentaires sont respectivement de 1, 2, 3, 4 et 5

3.3. Indicateurs de performance du réseau

3.3.1. Rendement du réseau de distribution (P104.3)



Le rendement du réseau de distribution permet de connaître la part des volumes introduits dans le réseau de distribution qui est consommée ou vendue à un autre service. Sa valeur et son évolution sont le reflet de la politique de lutte contre les pertes d'eau en réseau de distribution.

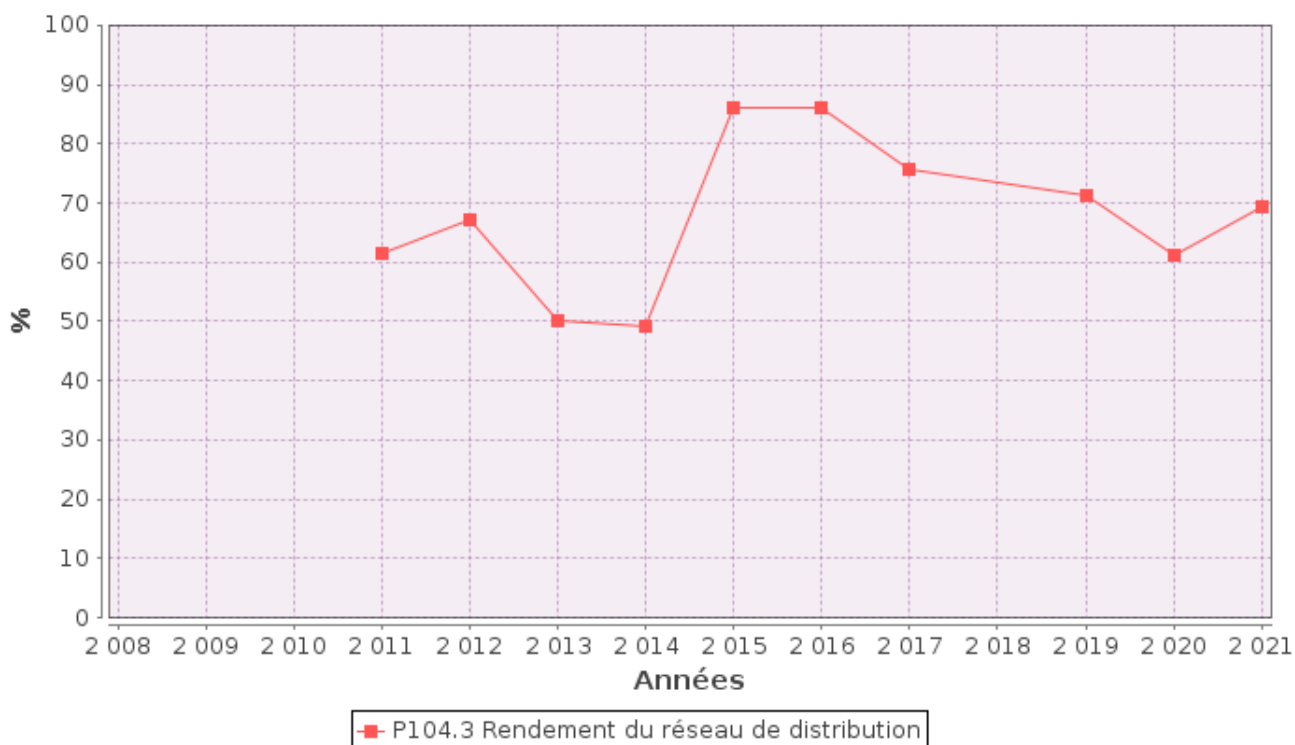
Le rendement du réseau de distribution se calcul ainsi :

$$\text{rendement du réseau} = \frac{V_6 + V_3}{V_1 + V_2} * 100$$

A titre indicatif, le ratio volume vendu aux abonnés sur volume mis en distribution (appelé également rendement primaire du réseau) vaut :

$$\text{part du volume vendu parmi le volume mis en distribution} = \frac{V_7}{V_4}$$

	Exercice 2020	Exercice 2021
Rendement du réseau	61,3 %	69,5 %
Indice linéaire de consommation (volumes consommés autorisés + volumes exportés journaliers par km de réseau hors branchement) [m ³ / jour / km]	7,94	10,5
Volume vendu sur volume mis en distribution (ex. rendement primaire)	57,9 %	66,2 %



3.3.2. Indice linéaire des volumes non comptés (P105.3)



Cet indicateur permet de connaître, par km de réseau, la part des volumes mis en distribution qui ne font pas l'objet d'un comptage lors de leur distribution aux abonnés. Sa valeur et son évolution sont le reflet du déploiement de la politique de comptage aux points de livraison des abonnés et de l'efficacité de la gestion du réseau.

$$\text{indice linéaire des volumes non comptés} = \frac{V_4 - V_7}{365 * \text{linéaire du réseau de desserte en km}}$$

Pour l'année 2021, l'indice linéaire des volumes non comptés est de 5,1 m³/j/km (5,4 en 2020).

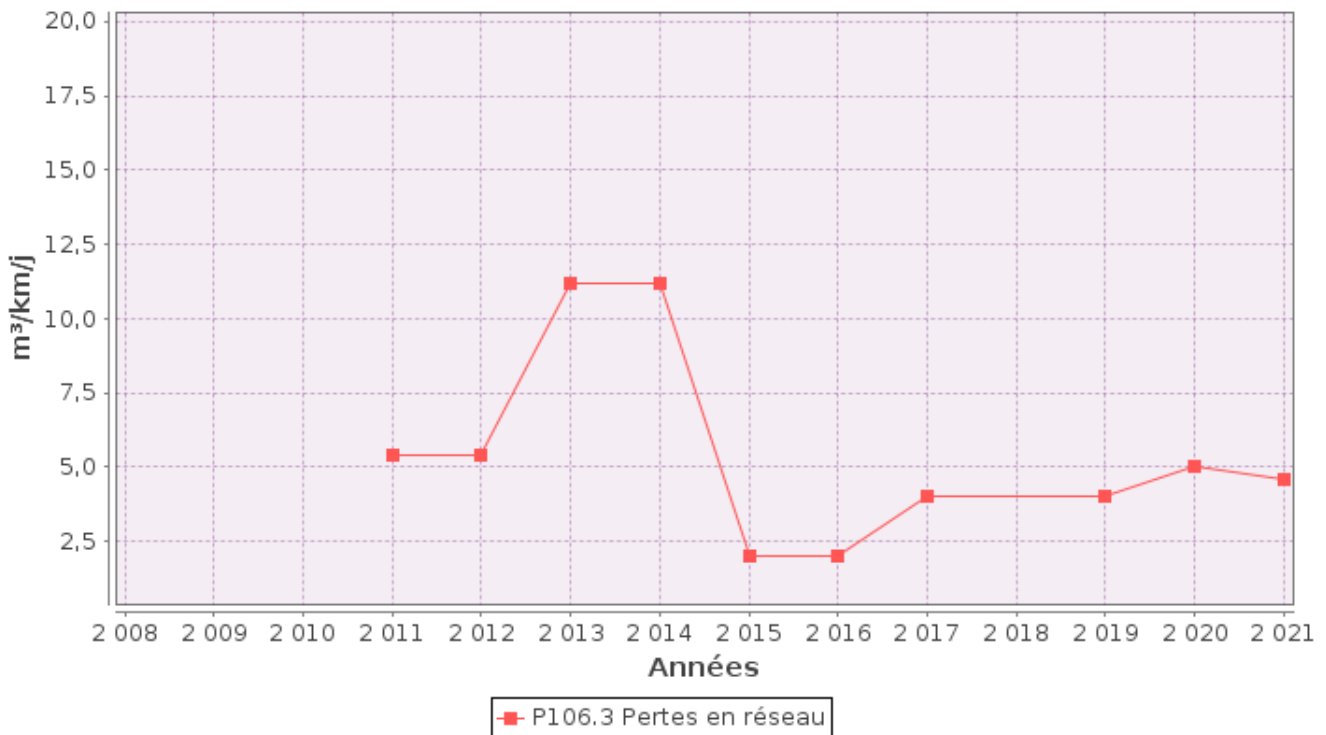
3.3.3. Indice linéaire de pertes en réseau (P106.3)



Cet indicateur permet de connaître, par km de réseau, la part des volumes mis en distribution qui ne sont pas consommés sur le périmètre du service. Sa valeur et son évolution sont le reflet d'une part de la politique de maintenance et de renouvellement du réseau, et d'autre part des actions menées pour lutter contre les volumes détournés et pour améliorer la précision du comptage chez les abonnés.

$$\text{indice linéaire des pertes en réseau} = \frac{V_4 - V_6}{365 * \text{linéaire du réseau de desserte en km}}$$

Pour l'année 2021, l'indice linéaire des pertes est de 4,6 m³/j/km (5 en 2020).



3.3.4. Taux moyen de renouvellement des réseaux d'eau potable (P107.2)



Ce taux est le quotient, exprimé en pourcentage, de la moyenne sur 5 ans du linéaire de réseau renouvelé (par la collectivité et/ou le délégataire) par la longueur du réseau. Le linéaire renouvelé inclut les sections de réseaux remplacées à l'identique ou renforcées ainsi que les sections réhabilitées, mais pas les branchements. Les interventions ponctuelles effectuées pour mettre fin à un incident localisé en un seul point du réseau ne sont pas comptabilisées, même si un élément de canalisation a été remplacé.

Exercice	2020	2020	2020	2020	2021
Linéaire renouvelé en km					

Au cours des 5 dernières années, 0 km de linéaire de réseau ont été renouvelés.

$$\text{taux moyen de renouvellement des réseaux} = \frac{L_N + L_{N-1} + L_{N-2} + L_{N-3} + L_{N-4}}{5 * \text{linéaire du réseau de desserte}} * 100$$

Pour l'année 2021, le taux moyen de renouvellement des réseaux d'eau potable est de 0% (0 en 2020).

3.4. Indice d'avancement de protection des ressources en eau (P108.3)



La réglementation définit une procédure particulière pour la protection des ressources en eau (captage, forage, etc.). En fonction de l'état d'avancement de la procédure, un indice est déterminé selon le barème suivant :

- 0% Aucune action de protection
- 20% Études environnementales et hydrogéologiques en cours
- 40% Avis de l'hydrogéologue rendu

- 50% Dossier déposé en préfecture
- 60% Arrêté préfectoral
- 80% Arrêté préfectoral complètement mis en œuvre (terrains acquis, servitudes mises en place, travaux terminés, etc.)
- 100% Arrêté préfectoral complètement mis en œuvre et mise en place d'une procédure de suivi de son application

En cas d'achats d'eau à d'autres services publics d'eau potable ou de ressources multiples, l'indicateur est établi pour chaque ressource et une valeur globale est calculée en pondérant chaque indicateur par les volumes annuels d'eau produits ou achetés.

Pour l'année 2021, l'indice global d'avancement de protection de la ressource est 80% (80% en 2020).

4. Financement des investissements

4.1. Branchements en plomb



La législation prévoit l'abaissement progressif de la teneur en plomb dans l'eau distribuée. A partir du 25/12/2013, cette teneur ne devra plus excéder 10 µg/l. Cette faible valeur peut induire une suppression des branchements en plomb.

Branchements	Exercice 2020	Exercice 2021
Nombre total des branchements		
Nombre de branchements en plomb modifiés ou supprimés dans l'année		
Nombre de branchements en plomb restants (en fin d'année)		
% de branchement en plomb modifiés ou supprimés/nombre total de branchements		
% de branchements en plomb restants/nombre total de branchements		

4.2. Montants financiers



	Exercice 2020	Exercice 2021
Montants financiers HT des travaux engagés pendant le dernier exercice budgétaire	0	0
Montants des subventions en €		
Montants des contributions du budget général en €		

4.3. État de la dette du service



L'état de la dette au 31 décembre 2021 fait apparaître les valeurs suivantes :

	Exercice 2020	Exercice 2021
Encours de la dette au 31 décembre N (montant restant dû en €)	73 133,25	66 802,83
Montant remboursé durant l'exercice en €	en capital	
	en intérêts	

4.4. Amortissements



Pour l'année 2021, la dotation aux amortissements a été de _____ € (_____ € en 2020).

4.5. Présentation des projets à l'étude en vue d'améliorer la qualité du service à l'utilisateur et les performances environnementales du service



Projets à l'étude	Montants prévisionnels en €	Montants prévisionnels de l'année précédente en €

4.6. Présentation des programmes pluriannuels de travaux adoptés par l'assemblée délibérante au cours du dernier exercice



Programmes pluriannuels de travaux adoptés	Année prévisionnelle de réalisation	Montants prévisionnels en €

5. Actions de solidarité et de coopération décentralisée dans le domaine de l'eau

5.1. Abandons de créance ou versements à un fonds de solidarité (P109.0)



Cet indicateur a pour objectif de mesurer l'implication sociale du service.

Entrent en ligne de compte :

- les versements effectués par la collectivité au profit d'un fonds créé en application de l'article L261-4 du Code de l'action sociale et des familles (Fonds de Solidarité Logement, par exemple) pour aider les personnes en difficulté,
- les abandons de créance à caractère social, votés au cours de l'année par l'assemblée délibérante de la collectivité (notamment ceux qui sont liés au FSL).

L'année 2021, le service a reçu [] demandes d'abandon de créance et en a accordé [].

[] € ont été abandonnés et/ou versés à un fonds de solidarité, soit 0 €/m³ pour l'année 2021 (0 €/m³ en 2020).

5.2. Opérations de coopération décentralisée (cf. L 1115-1-1 du CGCT)



Peuvent être ici listées les opérations mises en place dans le cadre de l'article L1115-1-1 du Code général des collectivités territoriales, lequel ouvre la possibilité aux collectivités locales de conclure des conventions avec des autorités locales étrangères pour mener des actions de coopération ou d'aide au développement.

Bénéficiaire	Montant en €

6. Tableau récapitulatif des indicateurs

		Exercice 2020	Exercice 2021
	Indicateurs descriptifs des services		
D101.0	Estimation du nombre d'habitants desservis	508	508
D102.0	Prix TTC du service au m3 pour 120 m3 [€/m ³]	1,45	1,53
	Indicateurs de performance		
P101.1	Taux de conformité des prélèvements sur les eaux distribuées réalisés au titre du contrôle sanitaire par rapport aux limites de qualité pour ce qui concerne la microbiologie	81,8%	100%
P102.1	Taux de conformité des prélèvements sur les eaux distribuées réalisés au titre du contrôle sanitaire par rapport aux limites de qualité pour ce qui concerne les paramètres physico-chimiques	81,8%	100%
P103.2B	Indice de connaissance et de gestion patrimoniale des réseaux d'eau potable	102	102
P104.3	Rendement du réseau de distribution	61,3%	69,5%
P105.3	Indice linéaire des volumes non comptés [m ³ /km/jour]	5,4	5,1
P106.3	Indice linéaire de pertes en réseau [m ³ /km/jour]	5	4,6
P107.2	Taux moyen de renouvellement des réseaux d'eau potable	0%	0%
P108.3	Indice d'avancement de la protection de la ressource en eau	80%	80%
P109.0	Montant des abandons de créance ou des versements à un fonds de solidarité [€/m ³]	0	0

Rahon

assainissement collectif

Rapport annuel sur le Prix et la Qualité du Service public de l'assainissement collectif

Exercice 2021

Rapport annuel relatif au prix et à la qualité du service public de l'assainissement collectif pour l'exercice présenté conformément à l'article L2224 - 5 du code général des collectivités territoriales et au décret du 2 mai 2007.

Les informations sur fond bleu sont obligatoires au titre du décret.

Tout renseignement concernant la réglementation en vigueur, la définition et le calcul des différents indicateurs peut être obtenu sur le site www.services.eaufrance.fr, rubrique « l'Observatoire »

Si les informations pré-remplies ne sont pas correctes, veuillez contacter votre DDT

Table des matières

1.	Caractérisation technique du service	4
1.1.	Présentation du territoire desservi.....	4
1.2.	Mode de gestion du service	4
1.3.	Estimation de la population desservie (D201.0).....	5
1.4.	Nombre d'abonnés.....	5
1.5.	Volumes facturés.....	6
1.6.	Détail des imports et exports d'effluents	7
1.7.	Autorisations de déversements d'effluents industriels (D.202.0)	7
1.8.	Linéaire de réseaux de collecte (hors branchements) et/ou transfert.....	8
1.9.	Ouvrages d'épuration des eaux usées.....	9
1.10.	Quantités de boues issues des ouvrages d'épuration (D203.0).....	10
1.10.1.	Quantités de boues produites par les ouvrages d'épuration.....	10
1.10.2.	Quantités de boues évacuées des ouvrages d'épuration.....	10
2.	Tarifification de l'assainissement et recettes du service	11
2.1.	Modalités de tarification	11
2.2.	Facture d'assainissement type (D204.0).....	12
2.3.	Recettes.....	14
3.	Indicateurs de performance	15
3.1.	Taux de desserte par le réseau d'assainissement collectif (P201.1)	15
3.2.	Indice de connaissance et de gestion patrimoniale des réseaux	15
3.3.	Conformité de la collecte des effluents (P203.3).....	17
3.4.	Conformité des équipements des stations de traitement des eaux usées (P204.3)	17
3.5.	Conformité de la performance des ouvrages d'épuration (P205.3).....	18
3.6.	Taux de boues évacuées selon les filières conformes à la réglementation (P206.3).....	18
3.7.	Taux de débordement des effluents dans les locaux des usagers (P251.1) Erreur ! Signet non défini.	
3.8.	Points noirs du réseau de collecte (P252.2)	Erreur ! Signet non défini.
3.9.	Taux moyen de renouvellement des réseaux de collecte (P253.2) ..	Erreur ! Signet non défini.
3.10.	Conformité des performances des équipements d'épuration (P254.3) Erreur ! Signet non défini.	
3.11.	Indice de connaissance des rejets au milieu naturel (P255.3).....	Erreur ! Signet non défini.
3.12.	Durée d'extinction de la dette de la collectivité (P256.2)	Erreur ! Signet non défini.
3.13.	Taux d'impayés sur les factures de l'année précédente (P257.0)	Erreur ! Signet non défini.
3.14.	Taux de réclamations (P258.1)	Erreur ! Signet non défini.
4.	Financement des investissements.....	20
4.1.	Montants financiers.....	20
4.2.	Etat de la dette du service	20
4.3.	Amortissements	20
4.4.	Présentation des projets à l'étude en vue d'améliorer la qualité du service à l'utilisateur et les performances environnementales du service et montants prévisionnels des travaux	20
4.5.	Présentation des programmes pluriannuels de travaux adoptés par l'assemblée délibérante au cours du dernier exercice	20
5.	Actions de solidarité et de coopération décentralisée dans le domaine de l'eau.....	21
5.1.	Abandons de créance ou versements à un fonds de solidarité (P207.0)	21
5.2.	Opérations de coopération décentralisée (cf. L 1115-1-1 du CGCT)	21
6.	Tableau récapitulatif des indicateurs	22

1. Caractérisation technique du service

1.1. *Présentation du territoire desservi*



Le service est géré au niveau communal
 intercommunal

- Nom de la collectivité : Rahon
- Nom de l'entité de gestion: assainissement collectif
- Caractéristiques (commune, EPCI et type, etc.) : Commune
- Compétences liées au service :

	Oui	Non
Collecte	<input checked="" type="checkbox"/>	<input type="checkbox"/>
Transport	<input checked="" type="checkbox"/>	<input type="checkbox"/>
Dépollution	<input checked="" type="checkbox"/>	<input type="checkbox"/>
Contrôle de raccordement	<input type="checkbox"/>	<input type="checkbox"/>
Elimination des boues produites	<input type="checkbox"/>	<input type="checkbox"/>
Et à la demande des propriétaires :		
Les travaux de mise en conformité de la partie privative du branchement	<input type="checkbox"/>	<input type="checkbox"/>
Les travaux de suppression ou d'obturation des fosses	<input type="checkbox"/>	<input type="checkbox"/>

- Territoire desservi (communes adhérentes au service, secteurs et hameaux desservis, etc.) : Rahon
- Existence d'une CCSPL Oui Non
- Existence d'un zonage Oui, date d'approbation* : Non
- Existence d'un règlement de service Oui, date d'approbation* : Non

1.2. *Mode de gestion du service*



Le service est exploité en Régie par Régie à autonomie financière

* Approbation en assemblée délibérante

1.3. Estimation de la population desservie (D201.0)



Est ici considérée comme un habitant desservi toute personne – y compris les résidents saisonniers – domiciliée dans une zone où il existe à proximité une antenne du réseau public d'assainissement collectif sur laquelle elle est ou peut être raccordée.

Le service public d'assainissement collectif dessert 508 habitants au 31/12/2021 (508 au 31/12/2020).

1.4. Nombre d'abonnés



Les abonnés domestiques et assimilés sont ceux redevables à l'Agence de l'eau au titre de la pollution de l'eau d'origine domestique en application de l'article L213-10-3 du Code de l'environnement.

Le service public d'assainissement collectif dessert 228 abonnés au 31/12/2021 (236 au 31/12/2020).

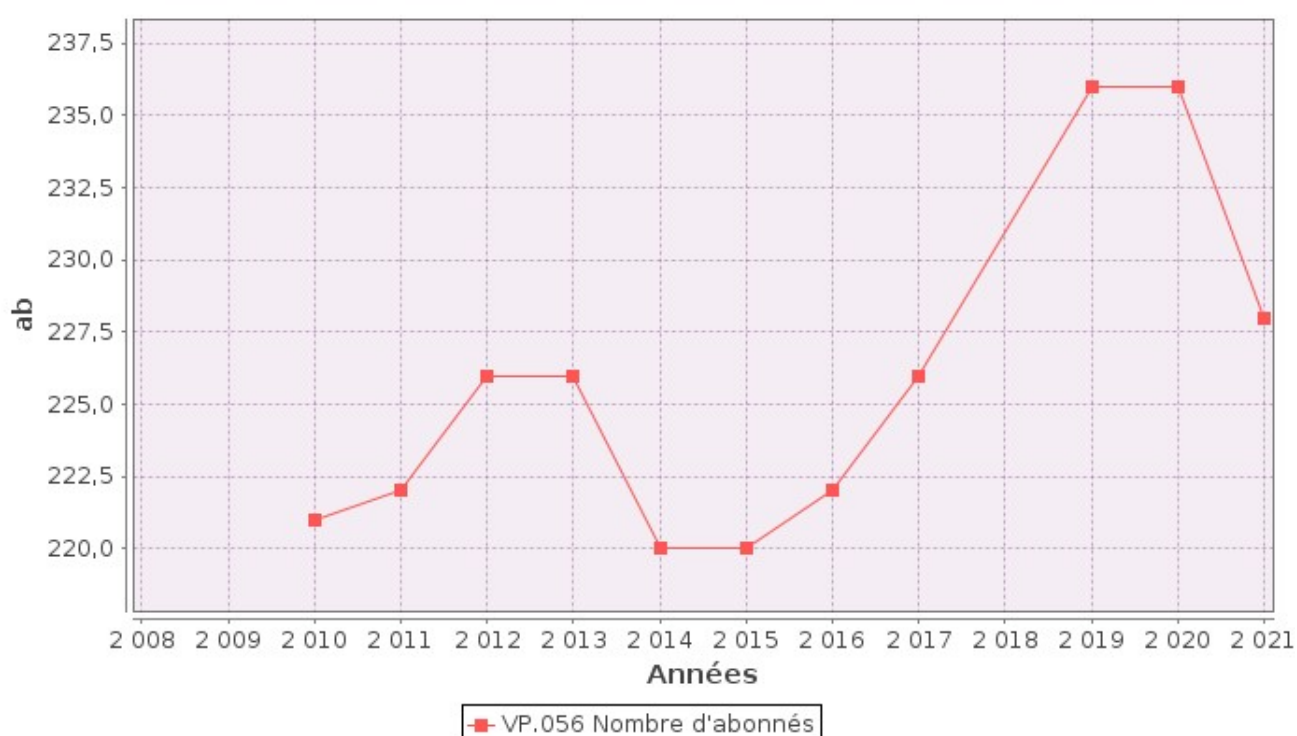
La répartition des abonnés par commune est la suivante

Commune	Nombre total d'abonnés 31/12/2020	Nombre d'abonnés domestiques au 31/12/2021	Nombre d'abonnés non domestiques au 31/12/2021	Nombre total d'abonnés au 31/12/2021	Variation en %
Rahon					
Total	236			228	-3,4%

Nombre d'abonnés potentiels déterminé à partir du document de zonage d'assainissement : 228.

La densité linéaire d'abonnés (nombre d'abonnés par km de réseau hors branchement est de 28,25 abonnés/km) au 31/12/2021. (29,24 abonnés/km au 31/12/2020).

Le nombre d'habitants par abonné (population desservie rapportée au nombre d'abonné) est de 2,23 habitants/abonné au 31/12/2021. (2,15 habitants/abonné au 31/12/2020).

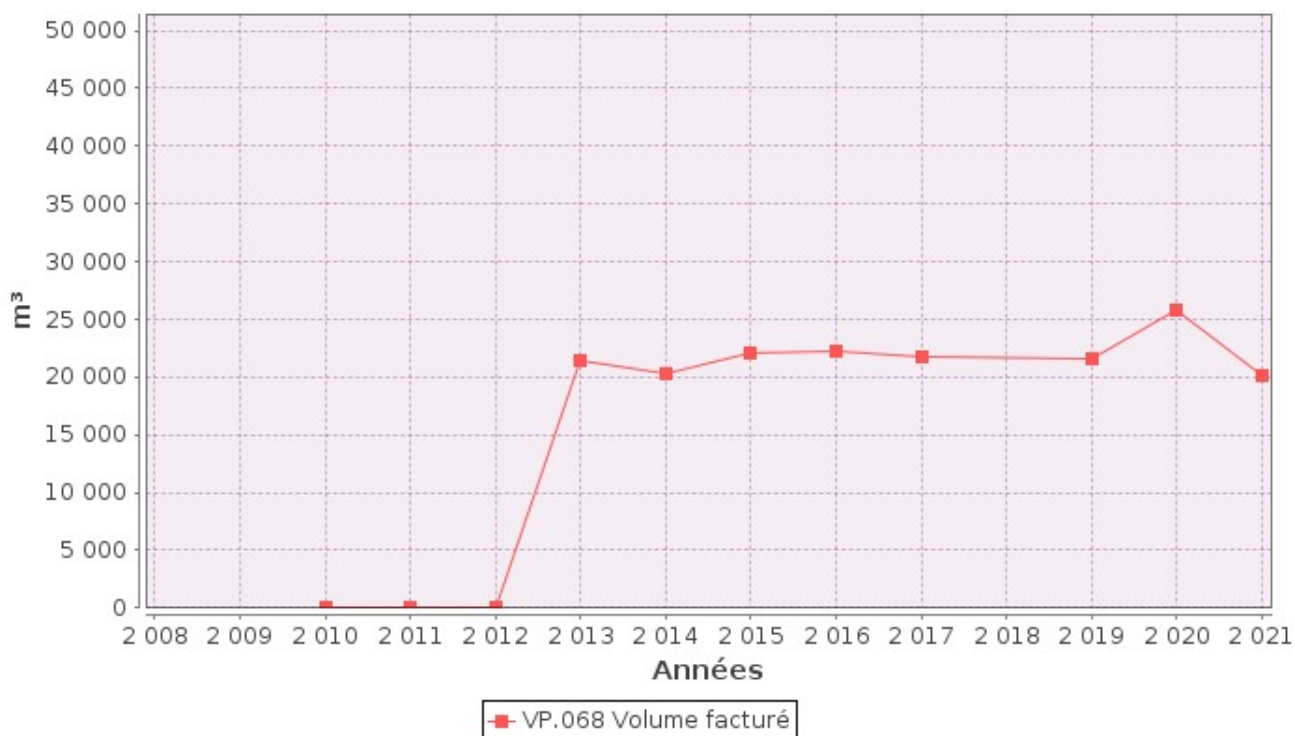


1.5. Volumes facturés



	Volumes facturés durant l'exercice 2020 en m ³	Volumes facturés durant l'exercice 2021 en m ³	Variation en %
Abonnés domestiques ⁽¹⁾			
Abonnés non domestiques			
Total des volumes facturés aux abonnés	25 739	20 072	-22%

(1) Les abonnés domestiques et assimilés sont ceux redevables à l'Agence de l'eau au titre de la pollution de l'eau d'origine domestique en application de l'article L213-10-3 du Code de l'environnement.



1.6. *Détail des imports et exports d'effluents*



Volumes exportés vers...	Volumes exportés durant l'exercice 2020 en m ³	Volumes exportés durant l'exercice 2021 en m ³	Variation en %
Total des volumes exportés			
Volumes importés depuis...	Volumes importés durant l'exercice 2020 en m ³	Volumes importés durant l'exercice 2021 en m ³	Variation en %
Total des volumes importés			

1.7. *Autorisations de déversements d'effluents industriels (D.202.0)*



Le nombre d'arrêtés autorisant le déversement d'eaux usées non-domestiques signés par la collectivité responsable du service de collecte des eaux usées en application et conformément aux dispositions de l'article L1331-10 du Code de la santé publique est de 0 au 31/12/2021 (0 au 31/12/2020).

1.8. Linéaire de réseaux de collecte (hors branchements) et/ou transfert



Le réseau de collecte et/ou transfert du service public d'assainissement collectif est constitué de :

- 6,6 km de réseau unitaire hors branchements,
- 1,47 km de réseau séparatif d'eaux usées hors branchements,

soit un linéaire de collecte total de 8,07 km (8,07 km au 31/12/2020).

ouvrages permettent la maîtrise des déversements d'effluents au milieu naturel par temps de pluie.

Type d'équipement (cf. annexe)	Localisation	Volume éventuel de stockage

1.9. Ouvrages d'épuration des eaux usées



Le service gère 1 Stations de Traitement des Eaux Usées (STEU) qui assurent le traitement des eaux usées.

STEU N°1 : Station d'épuration de Rahon
Code Sandre de la station : 060939448001

Caractéristiques générales											
Filière de traitement (cf. annexe)		Filtres Plantés									
Date de mise en service		31/12/1998									
Commune d'implantation		Rahon (39448)									
Lieu-dit											
Capacité nominale STEU en EH ⁽¹⁾		800									
Nombre d'abonnés raccordés											
Nombre d'habitants raccordés											
Débit de référence journalier admissible en m ³ /j											
Prescriptions de rejet											
Soumise à		<input type="checkbox"/> Autorisation en date du ... <input type="checkbox"/> Déclaration en date du ...									
Milieu récepteur du rejet		Type de milieu récepteur		Eau douce de surface							
		Nom du milieu récepteur		CANAL DU MOULIN							
Polluant autorisé		Concentration au point de rejet (mg/l)		et / ou				Rendement (%)			
DBO ₅				<input type="checkbox"/> et <input type="checkbox"/> ou							
DCO				<input type="checkbox"/> et <input type="checkbox"/> ou							
MES				<input type="checkbox"/> et <input type="checkbox"/> ou							
NGL				<input type="checkbox"/> et <input type="checkbox"/> ou							
NTK				<input type="checkbox"/> et <input type="checkbox"/> ou							
pH				<input type="checkbox"/> et <input type="checkbox"/> ou							
NH ₄ ⁺				<input type="checkbox"/> et <input type="checkbox"/> ou							
Pt				<input type="checkbox"/> et <input type="checkbox"/> ou							
Charges rejetées par l'ouvrage											
Date du bilan 24h	Conformité (Oui/Non)	Conformité du rejet en concentration et/ou en rendement selon arrêté									
		DBO ₅		DCO		MES		NGL		Pt	
		Conc mg/l	Rend %	Conc mg/l	Rend %	Conc mg/l	Rend %	Conc mg/l	Rend %	Conc mg/l	Rend %

⁽¹⁾ EH ou Equivalent-Habitant : unité de mesure de la capacité d'une filière d'épuration, basée sur le rejet journalier moyen théorique d'un abonné domestique

⁽²⁾ en tonnes de Matière Sèche (tMS)

1.10. Quantités de boues issues des ouvrages d'épuration (D203.0)

1.10.1. Quantités de boues produites par les ouvrages d'épuration



Boues produites entre le 1 ^{er} janvier et le 31 décembre	Exercice 2020 en tMS	Exercice 2021 en tMS
Station d'épuration de Rahon (Code Sandre : 060939448001)		
Total des boues produites		

1.10.2. Quantités de boues évacuées des ouvrages d'épuration



Boues évacuées entre le 1 ^{er} janvier et le 31 décembre	Exercice 2020 en tMS	Exercice 2021 en tMS
Station d'épuration de Rahon (Code Sandre : 060939448001)	0	0
Total des boues évacuées	0	0

2. Tarification de l'assainissement et recettes du service

2.1. Modalités de tarification



La facture d'assainissement collectif comporte une part proportionnelle à la consommation de l'abonné, et peut également inclure une part indépendante de la consommation, dite part fixe (abonnement, etc.).

Les tarifs applicables aux 01/01/2021 et 01/01/2022 sont les suivants :

	Au 01/01/2021	Au 01/01/2022
Frais d'accès au service:		
Participation pour l'Assainissement Collectif (PAC) ⁽¹⁾		
Participation aux frais de branchement		

⁽¹⁾ Cette participation, créée par l'article 30 de la loi de finances rectificative pour 2012 n° 2012-354 du 14 mars 2012, correspond à l'ancienne Participation pour le Raccordement au Réseau d'Assainissement (PRRA), initialement Participation pour Raccordement à l'Egout (PRE)

Tarifs		Au 01/01/2021	Au 01/01/2022
Part de la collectivité			
Part fixe (€ HT/an)			
	Abonnement ⁽¹⁾	50 €	50 €
Part proportionnelle (€ HT/m ³)			
	Prix au m ³	0,7 €/m ³	0,7 €/m ³
	Autre :	___ €	___ €
Taxes et redevances			
Taxes			
	Taux de TVA ⁽²⁾	0 %	5,5 %
Redevances			
	Modernisation des réseaux de collecte (Agence de l'Eau)	0,15 €/m ³	0,16 €/m ³
	VNF rejet :	0 €/m ³	___ €/m ³
	Autre : _____	0 €/m ³	___ €/m ³

⁽¹⁾ Cet abonnement est celui pris en compte dans la facture 120 m³.

⁽²⁾ L'assujettissement à la TVA est volontaire pour les services en régie et obligatoire en cas de délégation de service public.

Les délibérations fixant les différents tarifs et prestations aux abonnés pour l'exercice sont les suivantes :

- Délibération du ___/___/___ effective à compter du ___/___/___ fixant les tarifs du service d'assainissement collectif.
- Délibération du ___/___/___ effective à compter du ___/___/___ fixant les frais d'accès au service.
- Délibération du ___/___/___ effective à compter du ___/___/___ fixant la Participation pour le Raccordement au Réseau d'Assainissement.
- Délibération du ___/___/___ effective à compter du ___/___/___ fixant la participation aux frais de branchement.

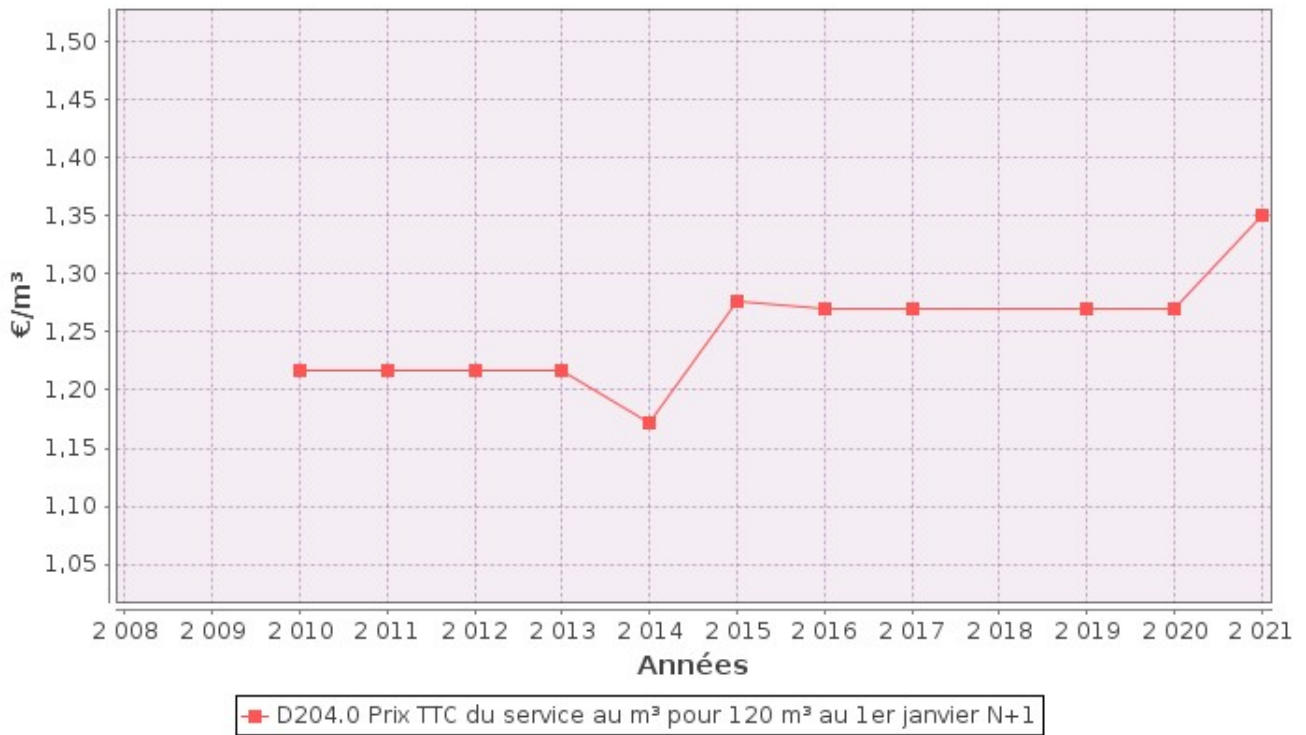
2.2. Facture d'assainissement type (D204.0)



Les tarifs applicables au 01/01/2021 et au 01/01/2022 pour une consommation d'un ménage de référence selon l'INSEE (120 m³/an) sont :

Facture type	Au 01/01/2021 en €	Au 01/01/2022 en €	Variation en %
Part de la collectivité			
Part fixe annuelle	50,00	50,00	0%
Part proportionnelle	84,00	84,00	0%
Montant HT de la facture de 120 m ³ revenant à la collectivité	134,00	134,00	0%
Part du délégataire (en cas de délégation de service public)			
Part fixe annuelle	_____	_____	_____%
Part proportionnelle	_____	_____	_____%
Montant HT de la facture de 120 m ³ revenant au délégataire	_____	_____	_____%
Taxes et redevances			
Redevance de modernisation des réseaux de collecte (Agence de l'Eau)	18,00	19,20	6,7%
VNF Rejet :	0,00	_____	_____%
Autre : _____	0,00	_____	_____%
TVA	_____	8,43	_____%
Montant des taxes et redevances pour 120 m ³	18,00	27,63	53,5%
Total	152,00	161,63	6,3%
Prix TTC au m³	1,27	1,35	6,3%

ATTENTION : si la production et/ou le transport sont effectués par un autre service et sont facturés directement à l'abonné, il convient de rajouter ces tarifs dans le tableau précédent.



Dans le cas d'un EPCI, le tarif pour chaque commune est :

Commune	Prix au 01/01/2021 en €/m³	Prix au 01/01/2022 en €/m³
Rahon		

La facturation est effectuée avec une fréquence :

- annuelle
- semestrielle
- trimestrielle
- quadrimestrielle

Pour chaque élément du prix ayant évolué depuis l'exercice précédent, les éléments explicatifs (financement de travaux, remboursement de dettes, augmentation du coût des fournitures, etc.) sont les suivants :



2.3. Recettes



Recettes de la collectivité :

Type de recette	Exercice 2020 en €	Exercice 2021 en €	Variation en %
Redevance eaux usées usage domestique			
<i>dont abonnements</i>			
Redevance eaux usées usage non domestique			
<i>dont abonnements</i>			
Recette pour boues et effluents importés			
Régularisations (+/-)			
Total recettes de facturation			
Recettes de raccordement			
Prime de l'Agence de l'Eau			
Contribution au titre des eaux pluviales			
Recettes liées aux travaux			
Contribution exceptionnelle du budget général			
Autres recettes (préciser)			
Total autres recettes			
Total des recettes			

Recettes globales : Total des recettes de vente d'eau au 31/12/2021 : 34 198 € (34 198 au 31/12/2020).

3. Indicateurs de performance

3.1. Taux de desserte par le réseau d'assainissement collectif (P201.1)



Cet indicateur est le ratio entre le nombre d'abonnés desservis par le réseau d'assainissement collectif et le nombre d'abonnés potentiels déterminé à partir du document de zonage d'assainissement.

$$\text{taux de desserte par les réseaux d'eaux usées} = \frac{\text{nombre d'abonnés desservis}}{\text{nombre d'abonnés potentiels}} * 100$$

Pour l'exercice 2021, le taux de desserte par les réseaux d'eaux usées est de 100% des 228 abonnés potentiels (100% pour 2020).

3.2. Indice de connaissance et de gestion patrimoniale des réseaux (P202.2B)



L'indice de connaissance et de gestion patrimoniale des réseaux de collecte des eaux usées a évolué en 2013 (indice modifié par l'arrêté du 2 décembre 2013). De nouvelles modalités de calcul ayant été définies, les valeurs d'indice affichées à partir de l'exercice 2013 ne doivent pas être comparées à celles des exercices précédents.

L'obtention de 40 points pour les parties A et B ci-dessous est nécessaire pour considérer que le service dispose du descriptif détaillé des ouvrages de collecte et de transport des eaux usées mentionné à l'article D 2224-5-1 du code général des collectivités territoriales.

La valeur de cet indice varie entre 0 et 120 (ou 0 et 100 pour les services n'ayant pas la mission de distribution).

La valeur de l'indice est obtenue en faisant la somme des points indiqués dans les parties A, B et C décrites ci-dessous et avec les conditions suivantes :

- Les 30 points d'inventaire des réseaux (partie B) ne sont comptabilisés que si les 15 points des plans de réseaux (partie A) sont acquis.
- Les 75 points des autres éléments de connaissance et de gestion des réseaux (partie C) ne sont comptabilisés que si au moins 40 des 45 points de l'ensemble plans des réseaux et inventaire des réseaux (parties A + B) sont acquis.

	nombre de points	Valeur	points potentiels
PARTIE A : PLAN DES RESEAUX (15 points)			
VP.250 - Existence d'un plan de réseaux mentionnant la localisation des ouvrages annexes (relèvement, refoulement, déversoirs d'orage, ...) et les points d'autosurveillance du réseau	oui : 10 points non : 0 point	Oui	10
VP.251 - Existence et mise en œuvre d'une procédure de mise à jour, au moins chaque année, du plan des réseaux pour les extensions, réhabilitations et renouvellements de réseaux (en l'absence de travaux, la mise à jour est considérée comme effectuée)	oui : 5 points non : 0 point	Oui	5
PARTIE B : INVENTAIRE DES RESEAUX (30 points qui ne sont décomptés que si la totalité des points a été obtenue pour la partie A)			
VP.252 - Existence d'un inventaire des réseaux avec mention, pour tous les tronçons représentés sur le plan, du linéaire, de la catégorie de l'ouvrage et de la précision des informations cartographiques	0 à 15 points sous conditions ⁽¹⁾	Oui	0
VP.254 - Procédure de mise à jour des plans intégrant la mise à jour de l'inventaire des réseaux		Non	
VP.253 - Pourcentage du linéaire de réseau pour lequel l'inventaire des réseaux mentionne les matériaux et diamètres		50%	
VP.255 - Pourcentage du linéaire de réseau pour lequel l'inventaire des réseaux mentionne la date ou la période de pose	0 à 15 points sous conditions ⁽²⁾	0%	0
PARTIE C : AUTRES ELEMENTS DE CONNAISSANCE ET DE GESTION DES RESEAUX (75 points qui ne sont décomptés que si 40 points au moins ont été obtenus en partie A et B)			
VP.256 - Pourcentage du linéaire de réseau pour lequel le plan des réseaux mentionne l'altimétrie	0 à 15 points sous conditions ⁽³⁾	0%	0
VP.257 Localisation et description des ouvrages annexes (relèvement, refoulement, déversoirs d'orage, ...)	oui : 10 points non : 0 point	Oui	10
VP.258 Inventaire mis à jour, au moins chaque année, des équipements électromécaniques existants sur les ouvrages de collecte et de transport des eaux usées (en l'absence de modifications, la mise à jour est considérée comme effectuée)	oui : 10 points non : 0 point	Oui	10
VP.259 - Nombre de branchements de chaque tronçon dans le plan ou l'inventaire des réseaux ⁽⁴⁾	oui : 10 points non : 0 point	Oui	10
VP.260 - Localisation des interventions et travaux réalisés (curage curatif, désobstruction, réhabilitation, renouvellement, ...) pour chaque tronçon de réseau	oui : 10 points non : 0 point	Oui	10
VP.261 - Existence et mise en œuvre d'un programme pluriannuel d'inspection et d'auscultation du réseau assorti d'un document de suivi contenant les dates des inspections et les réparations ou travaux qui en résultent	oui : 10 points non : 0 point	Oui	10
VP.262 - Existence et mise en œuvre d'un plan pluriannuel de renouvellement (programme détaillé assorti d'un estimatif portant sur au moins 3 ans)	oui : 10 points non : 0 point	Non	0
TOTAL (indicateur P202.2B)	120	-	15

(1) l'existence de l'inventaire et d'une procédure de mise à jour ainsi qu'une connaissance minimum de 50 % des matériaux et diamètres sont requis pour obtenir les 10 premiers points. Si la connaissance des matériaux et diamètres atteint 60, 70, 80, 90 ou 95%, les points supplémentaires sont respectivement de 1, 2, 3, 4 et 5

(2) l'existence de l'inventaire ainsi qu'une connaissance minimum de 50 % des périodes de pose sont requis pour obtenir les 10 premiers points. Si la connaissance des périodes de pose atteint 60, 70, 80, 90 ou 95%, les points supplémentaires sont respectivement de 1, 2, 3, 4 et 5

(3) Si la connaissance de l'altimétrie atteint 50, 60, 70, 80, 90 ou 95%, les points obtenus sont respectivement de 10, 11, 12, 13, 14 et 15

(4) non pertinent si le service n'a pas la mission de collecte

L'indice de connaissance et de gestion patrimoniale des réseaux du service est 15 pour l'exercice 2021 (15 pour 2020).

3.3. Conformité de la collecte des effluents (P203.3)



(réseau collectant une charge > 2000 EH)

Cet indicateur – de valeur 0 (non-conforme) ou 100 (conforme) pour chaque système de collecte (ensemble de réseaux aboutissant à une même station) – s'obtient auprès des services de la Police de l'Eau.

Un indice de conformité global pour le service est ensuite obtenu en pondérant par l'importance de la charge brute de pollution organique transitant par chaque système.

	Charge brute de pollution transitant par le système de collecte en kg DBO5/j pour l'exercice 2021	Conformité exercice 2020 0 ou 100	Conformité exercice 2021 0 ou 100
Station d'épuration de Rahon	3	100	100

Pour l'exercice 2021, l'indice global de conformité de la collecte des effluents est **100** (100 en 2020).

3.4. Conformité des équipements des stations de traitement des eaux usées (P204.3)



(uniquement pour les STEU d'une capacité > 2000 EH)

Cet indicateur – de valeur 0 (non-conforme) ou 100 (conforme) pour chaque station de traitement des eaux usées d'une capacité > 2000 EH – s'obtient auprès des services de la Police de l'Eau.

Un indice de conformité global pour le service est ensuite obtenu en pondérant par les charges brutes de pollution organique pour le périmètre du système de traitement de chaque station de traitement des eaux usées.

	Charge brute de pollution organique reçue par la station de traitement des eaux usées en kg DBO5/j exercice 2021	Conformité exercice 2020 0 ou 100	Conformité exercice 2021 0 ou 100
Station d'épuration de Rahon	3	100	100

Pour l'exercice 2021, l'indice global de conformité des équipements des STEU est **100** (100 en 2020).

3.5. Conformité de la performance des ouvrages d'épuration (P205.3)



(uniquement pour les STEU d'une capacité > 2000 EH)

Cet indicateur – de valeur 0 (non-conforme) ou 100 (conforme) pour chaque station de traitement des eaux usées d'une capacité > 2000 EH – s'obtient auprès de la Police de l'Eau.

Un indice de conformité global pour le service est ensuite obtenu en pondérant par les charges brutes de pollution organique pour le périmètre du système de traitement de chaque station de traitement des eaux usées.

	Charge brute de pollution organique reçue par la station de traitement des eaux usées en kg DBO5/j exercice 2021	Conformité exercice 2020 0 ou 100	Conformité exercice 2021 0 ou 100
Station d'épuration de Rahon	3	100	100

Pour l'exercice 2021, l'indice global de conformité de la performance des ouvrages d'épuration est **100** (100 en 2020).

3.6. Taux de boues évacuées selon les filières conformes à la réglementation (P206.3)



Une filière d'évacuation des boues d'épuration est dite conforme si elle remplit les deux conditions suivantes :

- le transport des boues est effectué conformément à la réglementation en vigueur,
- la filière de traitement est autorisée ou déclarée selon son type et sa taille.

Station d'épuration de Rahon :

Filières mises en oeuvre		tMS
Valorisation agricole	<input type="checkbox"/> Conforme	
	<input type="checkbox"/> Non conforme	
Compostage	<input type="checkbox"/> Conforme	
	<input type="checkbox"/> Non conforme	
Incinération	<input type="checkbox"/> Conforme	
	<input type="checkbox"/> Non conforme	
Evacuation vers une STEU ⁽¹⁾	<input type="checkbox"/> Conforme	
	<input type="checkbox"/> Non conforme	
Autre : ...	<input type="checkbox"/> Conforme	
	<input type="checkbox"/> Non conforme	
<i>Tonnage total de matières sèches évacuées conformes</i>		_____

⁽¹⁾ L'évacuation vers une STEU d'un autre service peut être considérée comme une filière conforme si le service qui réceptionne les boues a donné son accord (convention de réception des effluents) et si sa STEU dispose elle-même d'une filière conforme.

$$\text{taux de boues évacuées selon les filières conformes à la réglementation} = \frac{\text{TMS admis par une filière conforme}}{\text{TMS total évacué par toutes les filières}} * 100$$

Pour l'exercice 2021, le taux de boues évacuées selon les filières conformes à la réglementation est % (% en 2020).

4. Financement des investissements

4.1. Montants financiers



	Exercice 2020	Exercice 2021
Montants financiers HT des travaux engagés pendant le dernier exercice budgétaire	0	0
Montants des subventions en €		
Montants des contributions du budget général en €		

4.2. Etat de la dette du service



L'état de la dette au 31 décembre [N] fait apparaître les valeurs suivantes :

	Exercice 2020	Exercice 2021
Encours de la dette au 31 décembre N (montant restant dû en €)	141 266,13	129 126,94
Montant remboursé durant l'exercice en €	en capital	
	en intérêts	

4.3. Amortissements



Pour l'exercice 2021, la dotation aux amortissements a été de _____ € (_____ € en 2020).

4.4. Présentation des projets à l'étude en vue d'améliorer la qualité du service à l'usager et les performances environnementales du service et montants prévisionnels des travaux



Projets à l'étude	Montants prévisionnels en €	Montants prévisionnels de l'année précédente en €

4.5. Présentation des programmes pluriannuels de travaux adoptés par l'assemblée délibérante au cours du dernier exercice



Programmes pluriannuels de travaux adoptés	Année prévisionnelle de réalisation	Montants prévisionnels en €

5. Actions de solidarité et de coopération décentralisée dans le domaine de l'eau

5.1. *Abandons de créance ou versements à un fonds de solidarité (P207.0)*



Cet indicateur a pour objectif de mesurer l'implication sociale du service.

Entrent en ligne de compte :

- les versements effectués par la collectivité au profit d'un fonds créé en application de l'article L261-4 du Code de l'action sociale et des familles (Fonds de Solidarité Logement, par exemple) pour aider les personnes en difficulté,
- les abandons de créance à caractère social, votés au cours de l'année par l'assemblée délibérante de la collectivité (notamment ceux qui sont liés au FSL).

L'année 2021, le service a reçu _____ demandes d'abandon de créance et en a accordé _____.
0 € ont été abandonnés et/ou versés à un fonds de solidarité, soit 0 €/m³ pour l'année 2021 (0 €/m³ en 2020).

5.2. *Opérations de coopération décentralisée (cf. L 1115-1-1 du CGCT)*



Peuvent être ici listées les opérations mises en place dans le cadre de l'article L1115-1-1 du Code général des collectivités territoriales, lequel ouvre la possibilité aux collectivités locales de conclure des conventions avec des autorités locales étrangères pour mener des actions de coopération ou d'aide au développement.

Bénéficiaire	Montant en €

6. Tableau récapitulatif des indicateurs

		Valeur 2020	Valeur 2021
	Indicateurs descriptifs des services		
D201.0	Estimation du nombre d'habitants desservis par un réseau de collecte des eaux usées, unitaire ou séparatif	508	508
D202.0	Nombre d'autorisations de déversement d'effluents d'établissements industriels au réseau de collecte des eaux usées	0	0
D203.0	Quantité de boues issues des ouvrages d'épuration [tMS]	0	0
D204.0	Prix TTC du service au m ³ pour 120 m ³ [€/m ³]	1,27	1,35
	Indicateurs de performance		
P201.1	Taux de desserte par des réseaux de collecte des eaux usées	100%	100%
P202.2B	Indice de connaissance et de gestion patrimoniale des réseaux de collecte des eaux usées [points]	15	15
P203.3	Conformité de la collecte des effluents aux prescriptions définies en application du décret 94-469 du 3 juin 1994 modifié par le décret du 2 mai 2006	100%	100%
P204.3	Conformité des équipements d'épuration aux prescriptions définies en application du décret 94-469 du 3 juin 1994 modifié par le décret du 2 mai 2006	100%	100%
P205.3	Conformité de la performance des ouvrages d'épuration aux prescriptions définies en application du décret 94-469 du 3 juin 1994 modifié par le décret du 2 mai 2006	100%	100%
P206.3	Taux de boues issues des ouvrages d'épuration évacuées selon des filières conformes à la réglementation	____%	____%
P207.0	Montant des abandons de créance ou des versements à un fonds de solidarité [€/m ³]	0	0

Nombre de membres en exercice : 14
présents : 13
votants : 13
absents : 1

Date de convocation : 12 décembre 2022

Publication sur www.rahon.fr

L'an deux mille vingt-deux, le 19 décembre 2022 à 20 h 00, le Conseil Municipal de cette commune, régulièrement convoqué, s'est réuni au nombre prescrit par la loi, dans la salle BELIN de la Mairie sous la présidence de M. PUSSET Bernard.

Membres présents : Mmes et MM. BONGAIN Cédric, BOURGES Jean-Marc, CAMUZET Frédéric, CECINAS Quentin, GINDRE Dorine, GROJEAN Olivier, LAIBE Martine, LAVRUT Madeline, LOLLIOT Jean-Pierre, MERCET Daniel, PATENAT Pascal, PUSSET Bernard, RACLOT Virginie.

Secrétaires de séance : MM. CECINAS Quentin et LOLLIOT Jean-Pierre.

DELIBERATION N° 2022121904

Objet : Adoption du rapport sur le prix et la qualité du service public d'assainissement collectif 2021

M le maire rappelle que le Code Général des Collectivités Territoriales (CGCT) impose, par son article L.2224-5, la réalisation d'un rapport annuel sur le prix et la qualité du service (RPQS) d'assainissement collectif.

Ce rapport doit être présenté à l'assemblée délibérante dans les 9 mois qui suivent la clôture de l'exercice concerné et faire l'objet d'une délibération. En application de l'article D.2224-7 du CGCT, le présent rapport et sa délibération seront transmis dans un délai de 15 jours, par voie électronique, au Préfet et au système d'information prévu à l'article L. 213-2 du code de l'environnement (le SISPEA). Ce SISPEA correspond à l'observatoire national des services publics de l'eau et de l'assainissement (www.services.eaufrance.fr).


Le RPQS doit contenir, a minima, les indicateurs décrits en annexes V et VI du CGCT. Ces indicateurs doivent, en outre, être saisis par voie électronique dans le SISPEA dans ce même délai de 15 jours.

Le présent rapport est public et permet d'informer les usagers du service, notamment par une mise en ligne sur le site de l'observatoire national des services publics de l'eau et de l'assainissement.

Le Conseil Municipal, après en avoir délibéré, à l'unanimité des membres présents,

- **ADOpte** le rapport sur le prix et la qualité du service public d'assainissement collectif
- **DECIDE** de transmettre aux services préfectoraux la présente délibération.
- **DECIDE** de mettre en ligne le rapport et sa délibération sur le site www.services.eaufrance.fr.
- **DECIDE** de renseigner et publier les indicateurs de performance sur le SISPEA.

Les secrétaires de séance



Certifié exécutoire compte tenu de



Le Maire,
Bernard PUSSET



Envoyé en préfecture le 09/01/2023

Reçu en préfecture le 09/01/2023

Publié le 09/01/2023

ID : 039-213904485-20221219-20221219_4-DE



RÉPUBLIQUE FRANCAISE

DÉPARTEMENT DU JURA

COMMUNE DE RAHON

EXTRAIT DU REGISTRE
DES DÉLIBÉRATIONS
DU CONSEIL MUNICIPAL

SEANCE DU 19 DECEMBRE 2022

Nombre de membres en exercice : 14
présents : 13
votants : 13
absents : 1

Date de convocation : 12 décembre 2022

Publication sur www.rahon.fr

L'an deux mille vingt-deux, le 19 décembre 2022 à 20 h 00, le Conseil Municipal de cette commune, régulièrement convoqué, s'est réuni au nombre prescrit par la loi, dans la salle BELIN de la Mairie sous la présidence de M. PUSSET Bernard.

Membres présents : Mmes et MM. BONGAIN Cédric, BOURGES Jean-Marc, CAMUZET Frédéric, CECINAS Quentin, GINDRE Dorine, GROJEAN Olivier, LAIBE Martine, LAVRUT Madeline, LOLLIOT Jean-Pierre, MERCET Daniel, PATENAT Pascal, PUSSET Bernard, RACLOT Virginie.

Secrétaires de séance : MM. CECINAS Quentin et LOLLIOT Jean-Pierre.

DELIBERATION N° 2022121905

Objet : Adhésion à l'Association des Maires, Maires-délégués, Maires-adjoints, Conseillers Départementaux et leurs suppléants du Canton de TAVAUX

Monsieur le Maire présente au conseil municipal l'Association des Maires, Maires-délégués, Maires-adjoints, Conseillers Départementaux et leurs suppléants du Canton de TAVAUX, ses statuts, elle a pour objet :

1. De nouer entre ses membres des relations amicales et des liens de franche camaraderie,
2. De soutenir ses membres et de les défendre, au besoin contre toutes mesures arbitraires,
3. D'étudier en commun l'application des lois nouvelles ainsi que certaines questions administratives

L'adhésion à l'Association des Maires, Maires-délégués, Maires-adjoints, Conseillers Départementaux et leurs suppléants du Canton de TAVAUX donne lieu à une cotisation annuelle, établie selon de nombre de membres ayants-droits de chaque commune.

Vu l'exposé de Monsieur le Maire ;

Le Conseil Municipal, après en avoir délibéré, à l'unanimité des membres présents,

- **ADHERE** à l'Association des Maires, Maires-délégués, Maires-adjoints, Conseillers Départementaux et leurs suppléants du Canton de TAVAUX.
- **INSCRIT** chaque année les crédits nécessaires correspondant à la cotisation annuelle de la commune.
- **AUTORISE** le Maire à signer tout document relatif à l'affaire.

Les secrétaires de séance

Le Maire,
Bernard PUSSET



Certifié exécutoire compte tenu de

Envoyé en préfecture le 09/01/2023

Reçu en préfecture le 09/01/2023

Publié le 09/01/2023

ID : 039-213904485-20221219-20221219_5-DE



SEANCE DU 19 DECEMBRE 2022

Nombre de membres en exercice : 14
présents : 13
votants : 13
absents : 1

Date de convocation : 12 décembre 2022

Publication sur www.rahon.fr

L'an deux mille vingt-deux, le 19 décembre 2022 à 20 h 00, le Conseil Municipal de cette commune, régulièrement convoqué, s'est réuni au nombre prescrit par la loi, dans la salle BELIN de la Mairie sous la présidence de M. PUSSET Bernard.

Membres présents : Mmes et MM. BONGAIN Cédric, BOURGES Jean-Marc, CAMUZET Frédéric, CECINAS Quentin, GINDRE Dorine, GROJEAN Olivier, LAIBE Martine, LAVRUT Madeline, LOLLIOT Jean-Pierre, MERCET Daniel, PATENAT Pascal, PUSSET Bernard, RACLOT Virginie.

Secrétaires de séance : MM. CECINAS Quentin et LOLLIOT Jean-Pierre.

DELIBERATION N° 2022121906

Objet : Remboursement du sinistre infiltration d'eau à l'école par GROUPAMA


Monsieur le Maire informe les membres du conseil municipal que la compagnie d'assurance de la commune, Groupama, a transmis un chèque pour le remboursement du sinistre « infiltration d'eau à l'école » suite à l'orage du 07/06/2022.

Considérant le discours de Monsieur le Maire ;

Le Conseil Municipal, après en avoir délibéré, à l'unanimité des membres présents, ACCEPTE le remboursement par un chèque d'un montant de 1 440.00 € de la compagnie d'assurances Groupama.

Les secrétaires de séance

Le Maire,
Bernard PUSSET



Certifié exécutoire compte tenu de

Envoyé en préfecture le 09/01/2023

Reçu en préfecture le 09/01/2023

Publié le 09/01/2023

ID : 039-213904485-20221219-20221219_6-DE



RÉPUBLIQUE FRANÇAISE

DÉPARTEMENT DU JURA

COMMUNE DE RAHON

**EXTRAIT DU REGISTRE
DES DÉLIBÉRATIONS
DU CONSEIL MUNICIPAL**

SEANCE DU 19 DECEMBRE 2022

Nombre de membres en exercice : 14
présents : 13
votants : 13
absents : 1

Date de convocation : 12 décembre 2022

Publication sur www.rahon.fr

L'an deux mille vingt-deux, le 19 décembre 2022 à 20 h 00, le Conseil Municipal de cette commune, régulièrement convoqué, s'est réuni au nombre prescrit par la loi, dans la salle BELIN de la Mairie sous la présidence de M. PUSSET Bernard.

Membres présents : Mmes et MM. BONGAIN Cédric, BOURGES Jean-Marc, CAMUZET Frédéric, CECINAS Quentin, GINDRE Dorine, GROJEAN Olivier, LAIBE Martine, LAVRUT Madeline, LOLLIOT Jean-Pierre, MERCET Daniel, PATENAT Pascal, PUSSET Bernard, RACLOT Virginie.

Secrétaires de séance : MM. CECINAS Quentin et LOLLIOT Jean-Pierre.

DELIBERATION N° 2022121907

Objet : Programme d'actions ONF pour l'année 2023

Vu l'art. D 214-21 du code forestier ;

Vu le programme d'actions de l'ONF proposé pour l'année 2023 et conforme au document d'aménagement de la forêt ;

Considérant le discours de Monsieur le Maire ;

Le Conseil Municipal, après en avoir délibéré, à l'unanimité des membres présents,
- **VALIDE** le programme d'actions de l'ONF pour l'année 2023.

- **INSCRIT** les crédits nécessaires correspondant au programme d'actions de l'ONF pour l'année 2023 au budget 2023.

- **AUTORISE** M. le Maire à prendre toutes les mesures nécessaires à l'exécution de la présente délibération.

Les secrétaires de séance



Le Maire,
Bernard PUSSET

Certifié exécutoire compte tenu de

Envoyé en préfecture le 09/01/2023

Reçu en préfecture le 09/01/2023

Publié le 09/01/2023

ID : 039-213904485-20221219-20221219_7-DE



RÉPUBLIQUE FRANCAISE
DÉPARTEMENT DU JURA
COMMUNE DE RAHON

EXTRAIT DU REGISTRE
DES DÉLIBÉRATIONS
DU CONSEIL MUNICIPAL

SEANCE DU 19 DECEMBRE 2022

Nombre de membres en exercice : 14
présents : 13
votants : 13
absents : 1

Date de convocation : 12 décembre 2022

Publication sur www.rahon.fr

L'an deux mille vingt-deux, le 19 décembre 2022 à 20 h 00, le Conseil Municipal de cette commune, régulièrement convoqué, s'est réuni au nombre prescrit par la loi, dans la salle BELIN de la Mairie sous la présidence de M. PUSSET Bernard.

Membres présents : Mmes et MM. BONGAIN Cédric, BOURGES Jean-Marc, CAMUZET Frédéric, CECINAS Quentin, GINDRE Dorine, GROJEAN Olivier, LAIBE Martine, LAVRUT Madeline, LOLLLOT Jean-Pierre, MERCET Daniel, PATENAT Pascal, PUSSET Bernard, RACLOT Virginie.

Secrétaires de séance : MM. CECINAS Quentin et LOLLLOT Jean-Pierre.

DELIBERATION N° 2022121908


Objet : Affouage 2022-2023

Vu le code forestier, articles L 243-1 et suivants ;
Considérant le discours de Monsieur le Maire ;

Le Conseil Municipal, après en avoir délibéré, à l'unanimité des membres présents,

- **APPROUVE** le tarif de l'affouage à 7.00 € le stère.
- **APPROUVE** le tarif de 3.50 € le stère pour les bois de moindre qualité.
- **AUTORISE** M. le Maire à prendre toutes les mesures nécessaires à l'exécution de la présente délibération.

Les secrétaires de séance



Le Maire,
Bernard PUSSET



Certifié exécutoire compte tenu de

Envoyé en préfecture le 09/01/2023

Reçu en préfecture le 09/01/2023

Publié le 09/01/2023

ID : 039-213904485-20221219-20221219_8-DE

